MORELOS
PODER EJECUTIVO

DIAGNÓSTICO MUNICIPAL 2015



Jantetelco

ÍNDICE

Contenido

1. Situación geográfica ... 3
1.1 Definición etimológica ... 3
1.2 Fisiografía ... 5
1.3 Clima ... 7
2. Población ... 9
2.1 Proyecciones de crecimiento ... 12
2.2 Natalidad y fecundidad ... 13
2.2.1 Condición de la madre ... 14
2.2.2 Hogares ... 16
2.2.3 Cobertura en servicios de salud ... 17
2.3 Vivienda ... 17
3. Pobreza y carencias sociales ... 19
4. Índice de Marginación ... 20
5. Índice de Desarrollo Humano ... 23
6. Zonas de Atención Prioritaria (SEDESOL) ... 24
7. Aspectos económicos ... 26
8. Educación ... 31
8.1 Educación inicial ... 31
8.2 Educación preescolar ... 31
8.3 Educación primaria ... 31
8.4 Educación secundaria ... 32
8.5 Rezago educativo ... 32
8.6 Absorción ... 32
9. Población indígena ... 34
10. Índice de Riesgo Social ... 35
11. Seguridad ... 37

1. Situación geográfica

El municipio de Jantetelco se encuentra ubicado al noroeste del estado de Morelos y tiene una extensión territorial de 80.826 Km², que representa 2.95% de la extensión territorial del estado. Se localiza geográficamente al norte a una latitud de 18°45’08”, al sur a 18°35’16”, al este a una longitud de 98°42’41” y 98°51’17” al oeste.

El municipio colinda al norte con el municipio Temoac, al sur con Axochiapan, al este con el Estado de Puebla y al oeste con Jonacatepec

1.1 Definición etimológica

Al final de la época prehispánica perteneció a Oaxtepec, que a su vez era tributaria de los mexicas.

La palabra Jantetelco debe escribirse Xantetelco, siendo su etimología: Xamitl "adobe", Tetel-li "promontorio", cerro artificial que oculta alguna pirámide de Teocalli, y Ko de "lugar", se traduce como: "El montón de los adobes".

MAPA 1. Situación geográfica

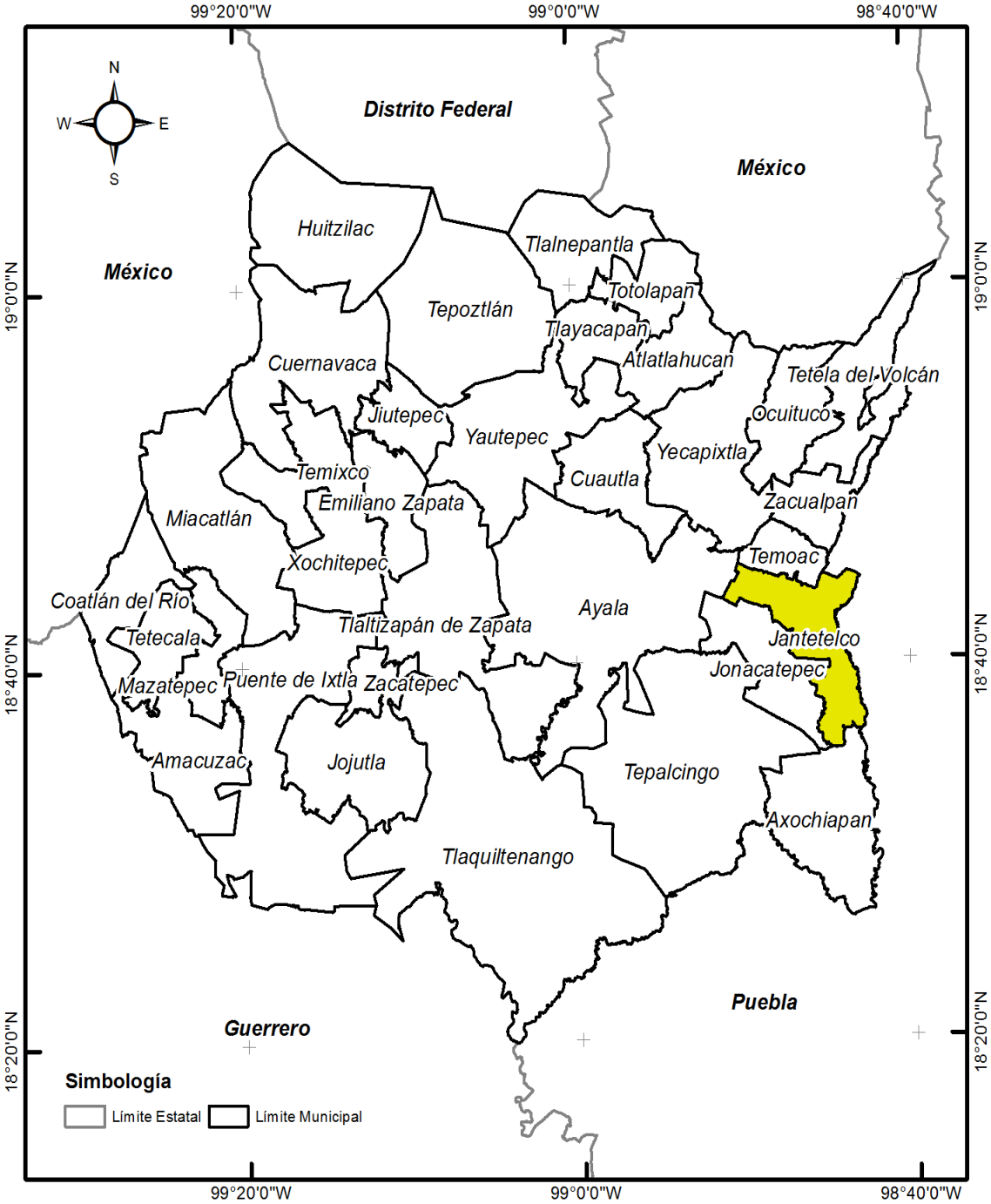

Fuente: Secretaría de Hacienda. Dirección General de Información Estratégica. Con datos Marco Geoestadístico 2010, del INEGI.

1.2 Fisiografía

El municipio de Jantetelco se encuentra ubicado dentro de la provincia del Eje Neovolcánico (Lagos y volcanes de Anáhuac). Esta provincia se puede describir como una acumulación de estructuras volcánicas de diversos tipos, originada en numerosos y sucesivos episodios volcánicos que se iniciaron a mediados del Terciario y continuaron hasta el presente.

La Subprovincia Lagos y Volcanes de Anáhuac es la mayor de las 14 subprovincias del Eje Neovolcánico, y consta de sierras volcánicas y grandes aparatos individuales que alternan con amplias llanuras.

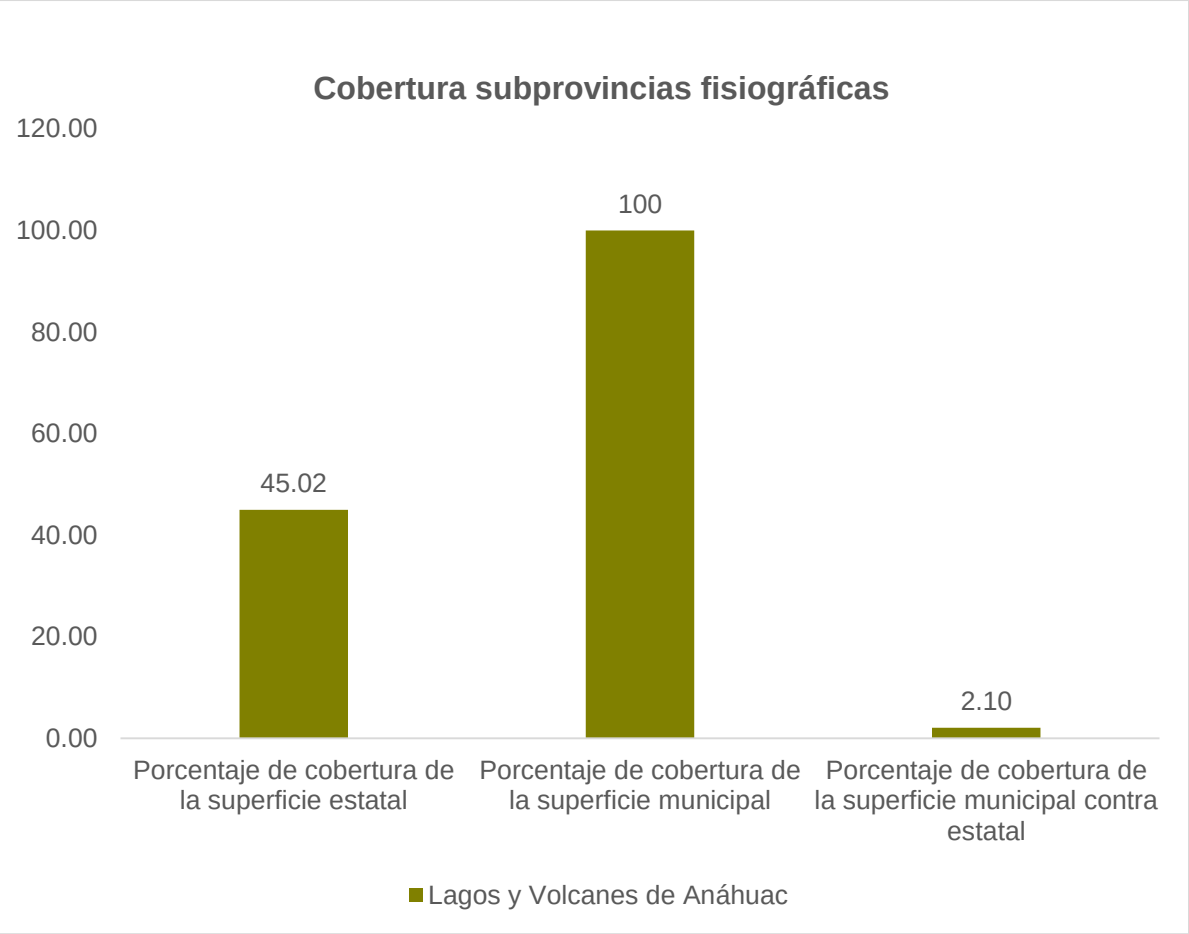

Fuente: Secretaría de Hacienda. Dirección General de Información Estratégica. Con datos Marco Geoestadístico 2010, del INEGI.

MAPA 2. Fisiografía

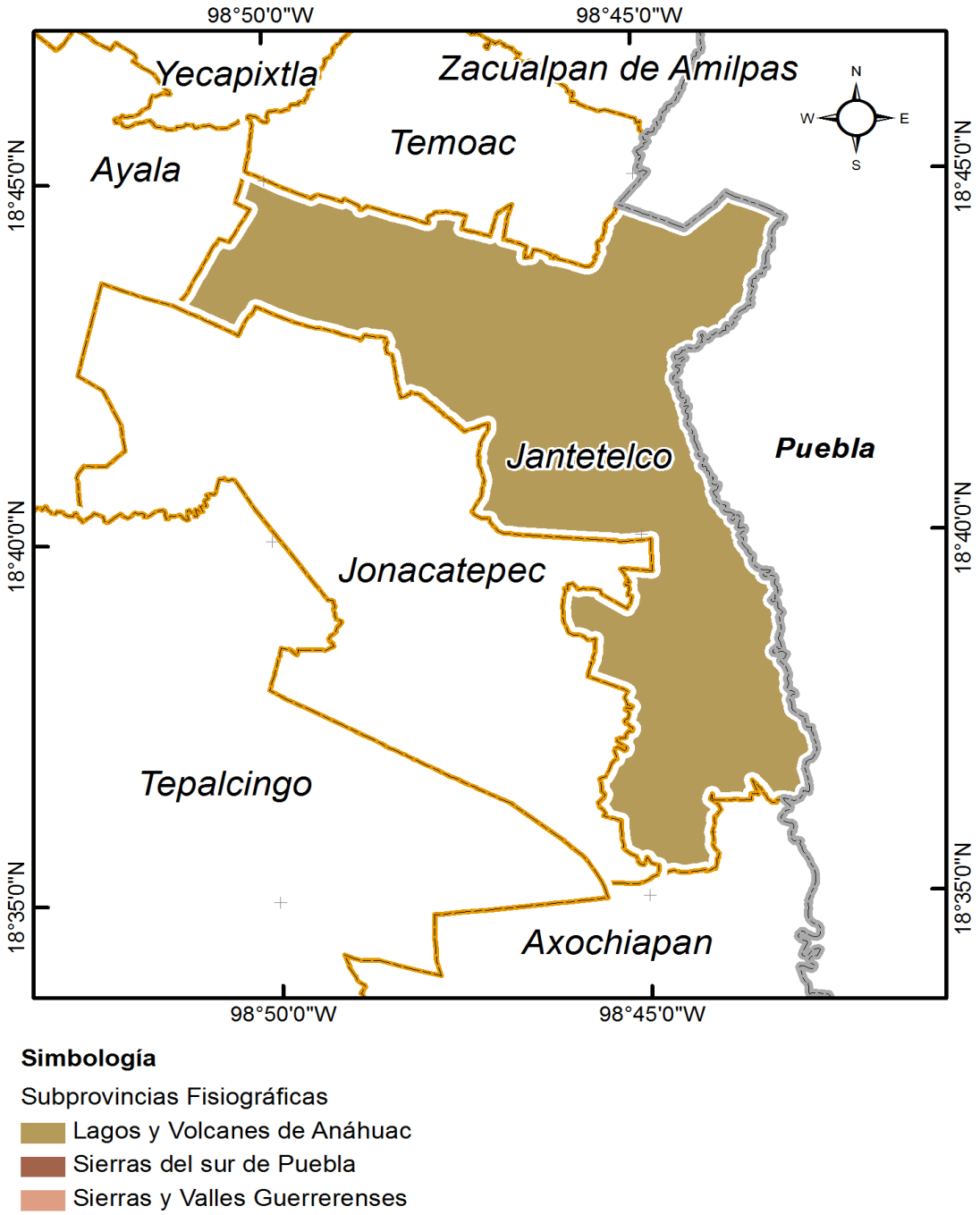

Fuente: Secretaría de Hacienda. Dirección General de Información Estratégica. Con conjunto de datos vectoriales esc. 1:1000 000, INEGI.

1.3 Clima

En el municipio de Jantetelco predominan 2 tipos de clima: en la parte noreste clima Semicálido subhúmedo (13%), y el resto de la superficie clima Cálido subhúmedo (87%).

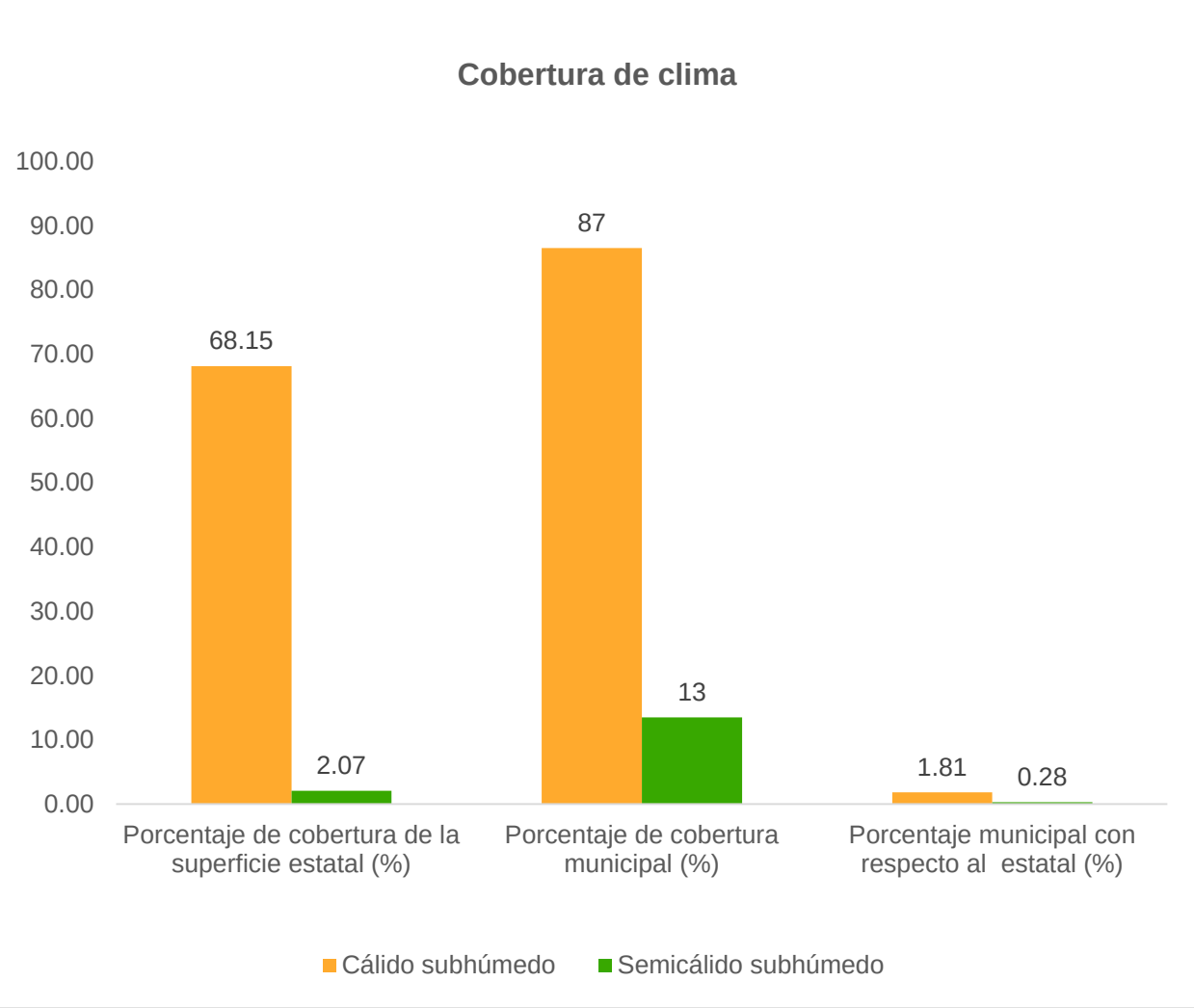

Fuente: Secretaría de Hacienda. Dirección General de Información Estratégica. Con conjunto de datos vectoriales esc. 1:1000 000, INEGI.

MAPA 3. Clima

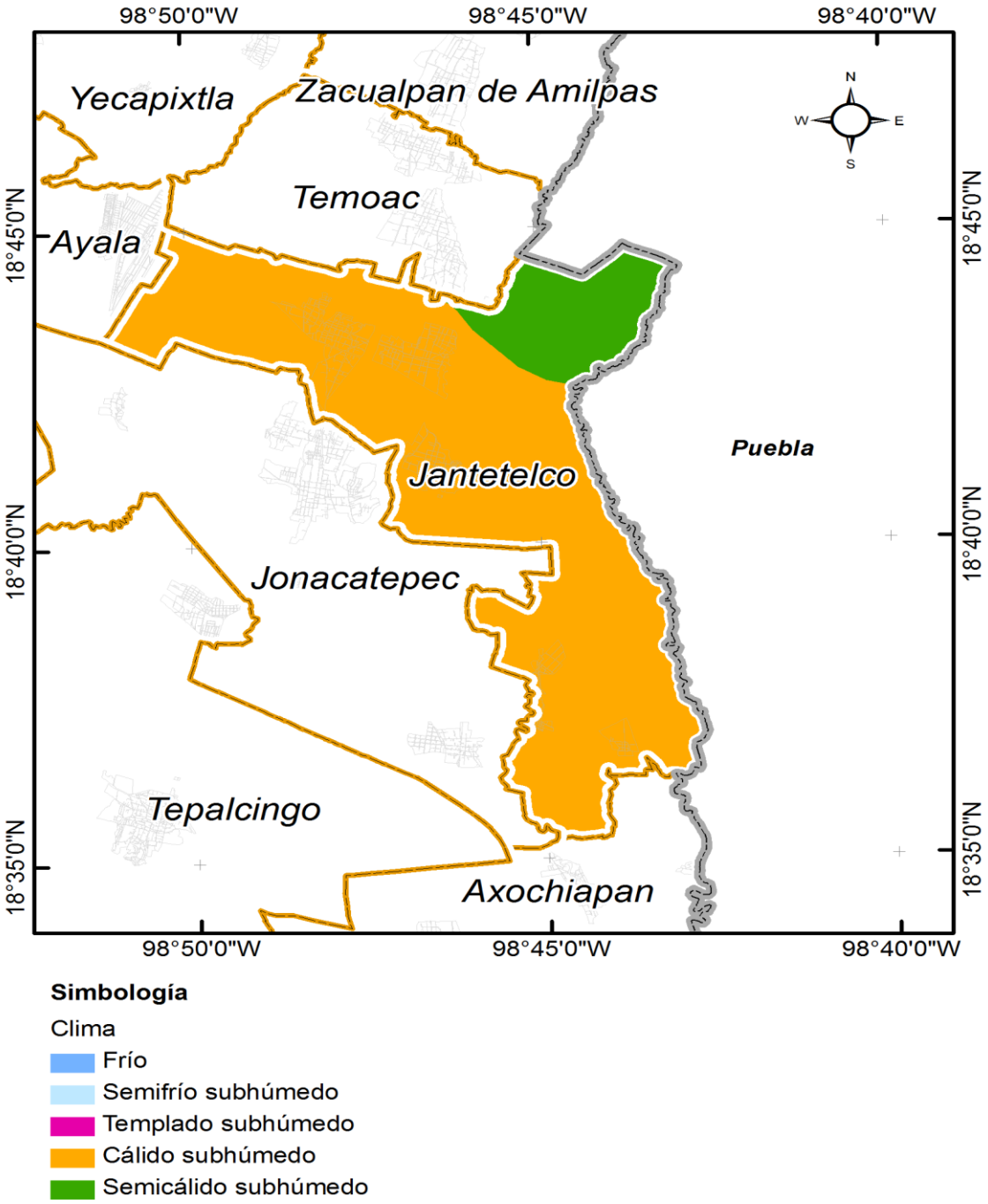

Fuente: Secretaría de Hacienda. Dirección General de Información Estratégica. Con conjunto de datos vectoriales esc. 1:1000 000, INEGI.

2. Población

De acuerdo al Censo de Población y Vivienda 2010, el municipio cuenta con una población de 15,646 habitantes, cifra que representa 0.9% de la población de la entidad. Del total de habitantes, 8,017 son mujeres y 7,629 son hombres, representando 51% y 49% de la población total, respectivamente.

La distribución de la población por grupo de edad se da de la siguiente manera.

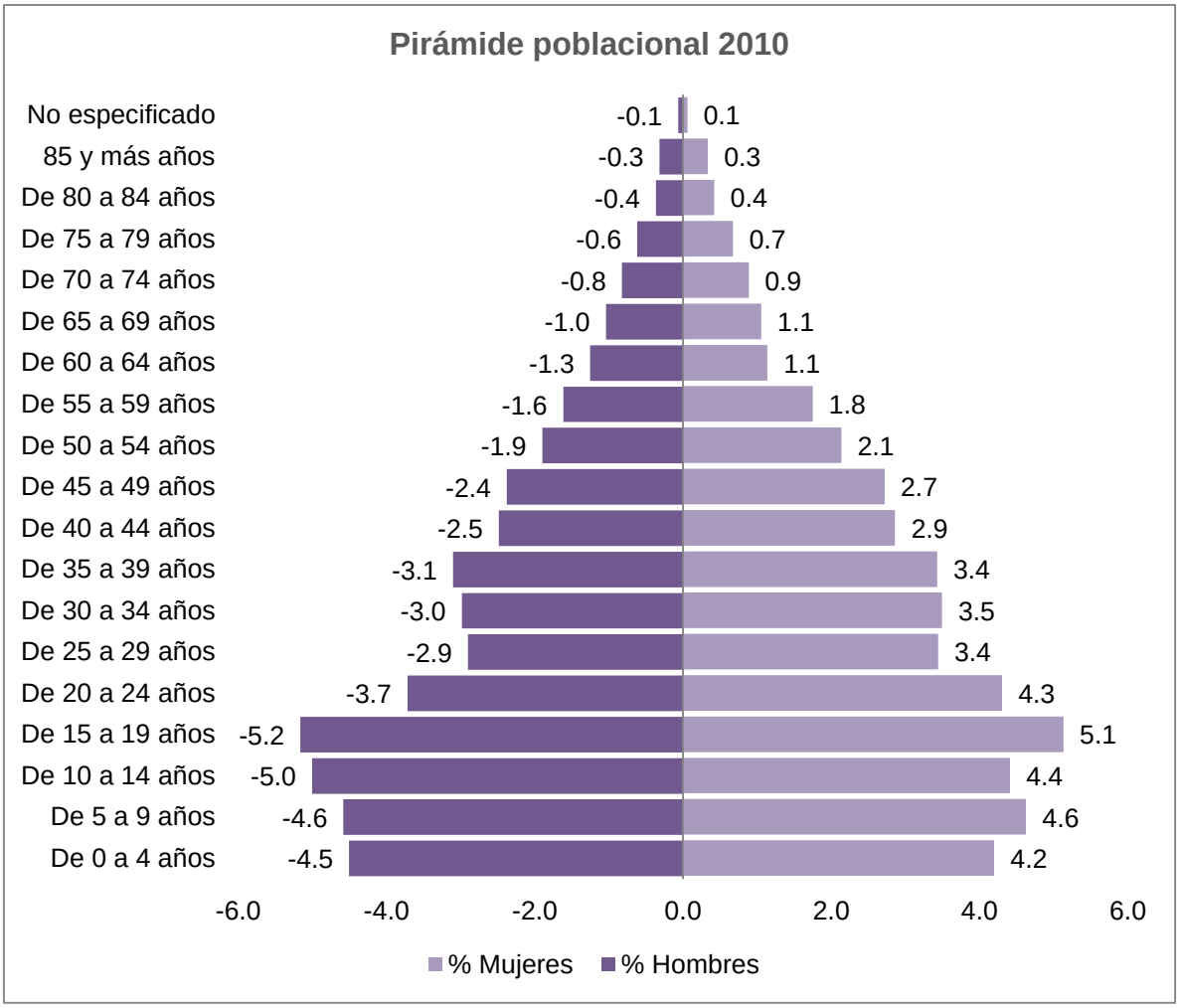

Fuente: Secretaría de Hacienda. Dirección General de Información Estratégica. Con datos del Censo Nacional de Población y Vivienda 2010, INEGI.

Como se aprecia en la gráfica de la Pirámide poblacional, los grupos etarios en donde hay una mayor concentración de hombre y mujeres son los que van de 5 a 24 años.

Por otra parte, si se analiza en grupos de población más amplios, encontramos que 56% de la población del municipio es joven, es decir, se encuentra entre los 0 y 29 años de edad.

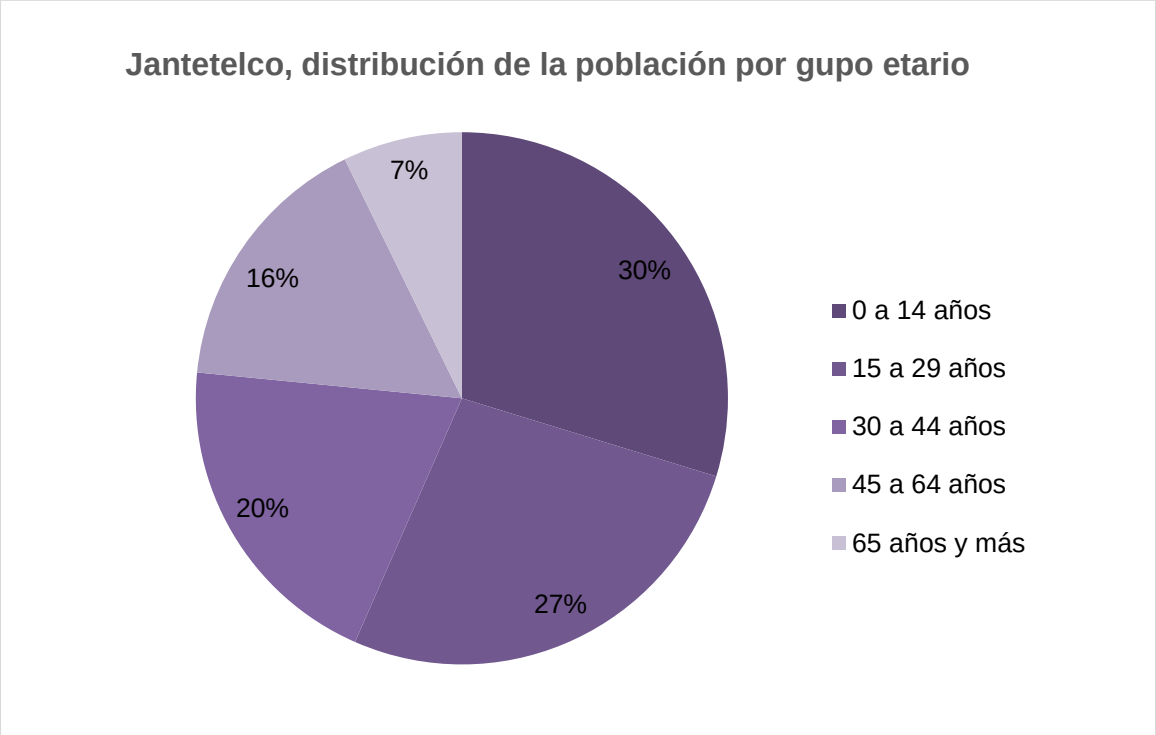

Fuente: Secretaría de Hacienda. Dirección General de Información Estratégica. Con datos del Censo Nacional de Población y Vivienda 2010, INEGI.

MAPA 4. Densidad de población

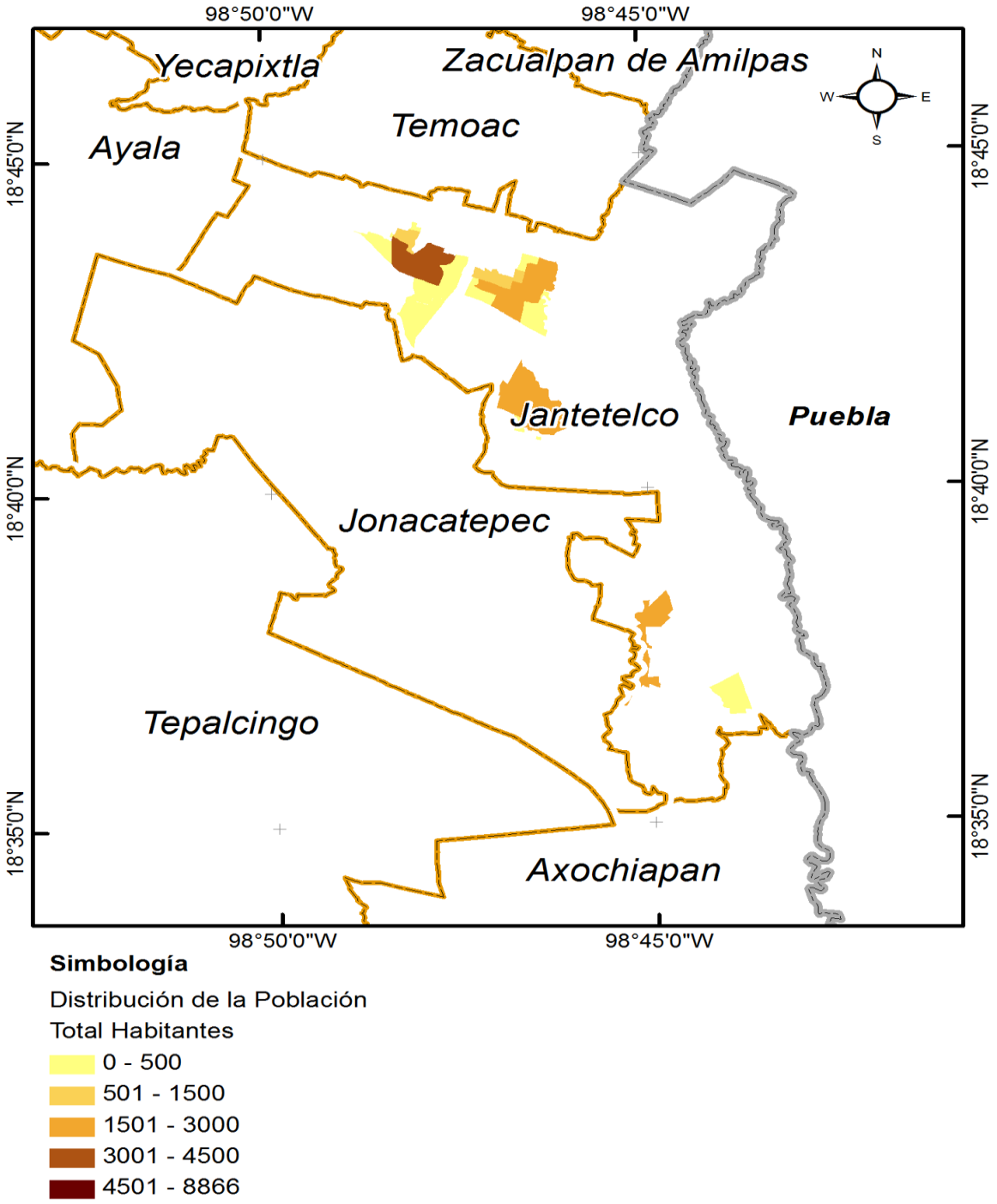

Fuente: Secretaría de Hacienda. Dirección General de Información Estratégica. Con datos del Censo Nacional de Población y Vivienda 2010, INEGI.

2.1 Proyecciones de crecimiento

Para 2015, existe una mayor concentración de población en el grupo de edad de 0 a 14 años de los hombres y en el grupo de 15 a 29 años en las mujeres. Cabe señalar que los grupos de 0 a 29 años son los que representan el mayor porcentaje de la población.

Proyección de la población 2015 a mitad de año por sexo y grupos de edad.

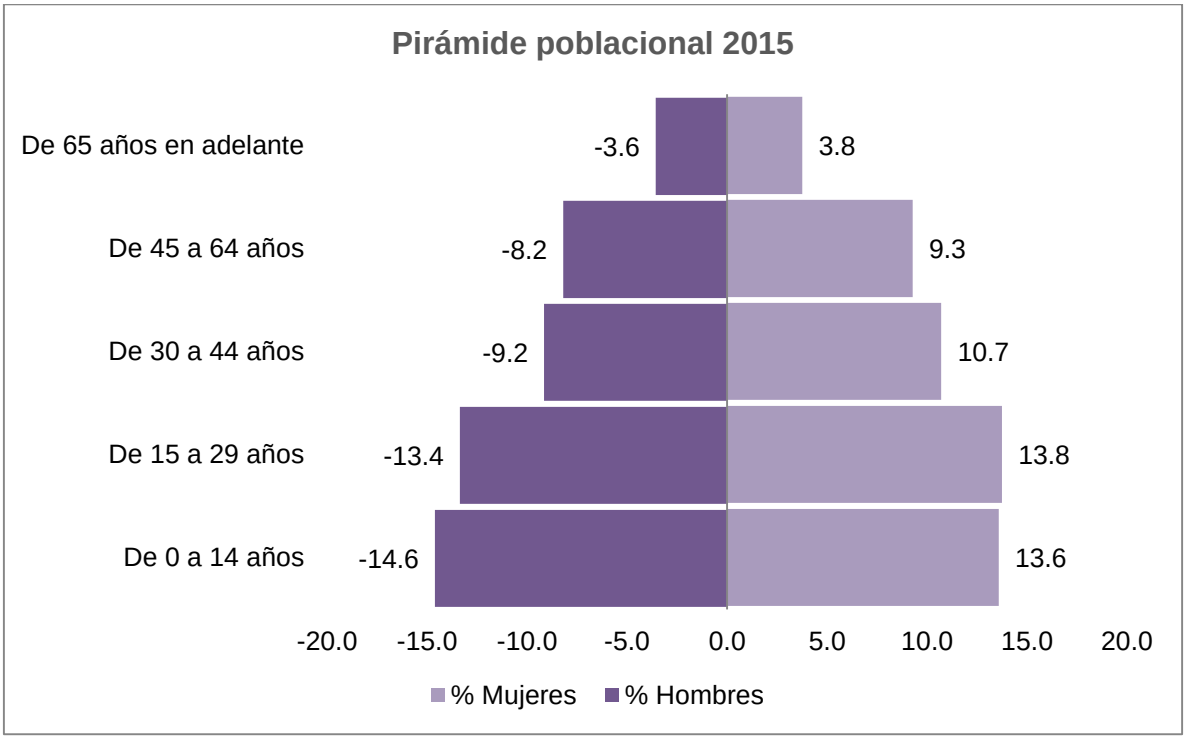

Fuente: Secretaría de Hacienda. Dirección General de Información Estratégica. Con datos de Consejo Estatal de Población (COESPO).

De acuerdo a las proyecciones del Consejo Nacional de Población (CONAPO), para el año 2030 Jantetelco tendrá 20,103 habitantes, de los cuales 49% son hombres y 51% mujeres. De 2010 a 2030 la población habrá aumentado en un 26%, siendo el promedio quinquenal de incremento de 6%.

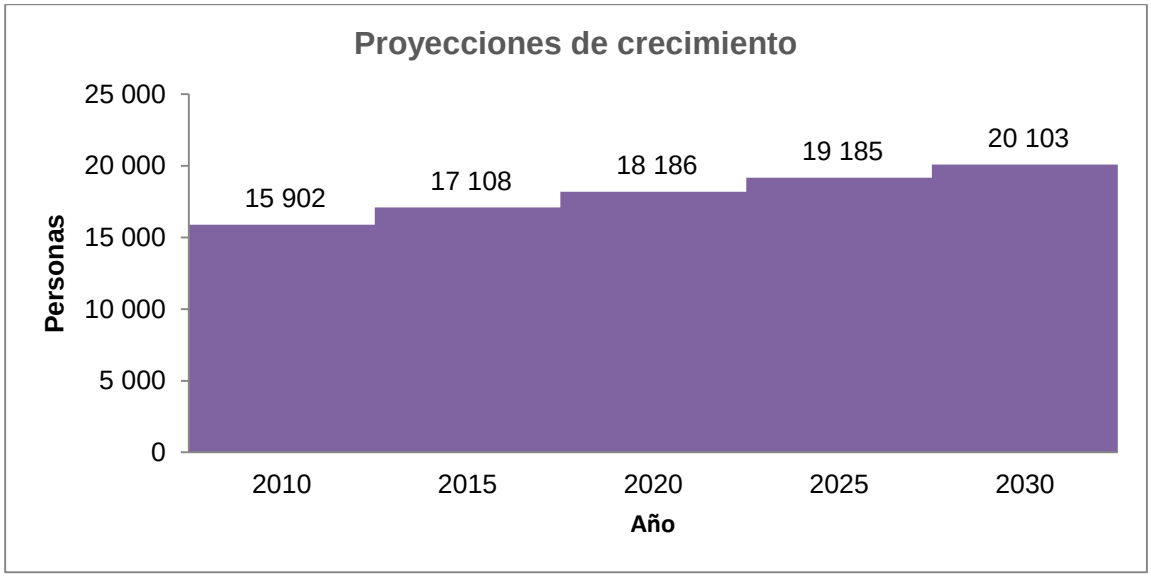

Fuente: Secretaría de Hacienda. Dirección General de Información Estratégica. Con datos del Censo Nacional de Población y Vivienda 2010, INEGI.

2.2 Natalidad y fecundidad

En el municipio de Jantetelco, el número de nacimientos ha variado durante la última década, ya que en algunos años este se ha incrementado de forma considerable y en otros se ha reducido. En el año 2013, el número de nacimientos en el municipio ascendió a 340, siendo esta cifra superior en 9% y 11% en relación a los años 2000 y 2006, respectivamente.

Al analizar los datos del periodo de 2000 a 2013, se señala que es a partir del año 2010 que se da un importante aumento en el incremento del número de registro de nacimientos, ya que en el 2011 esta cifra ascendió a 454. Sin embargo, a partir de 20012 y en 2013 el número de nacimientos se ha reducido.

A continuación se muestra la evolución de nacimientos de 2000 a 2013.

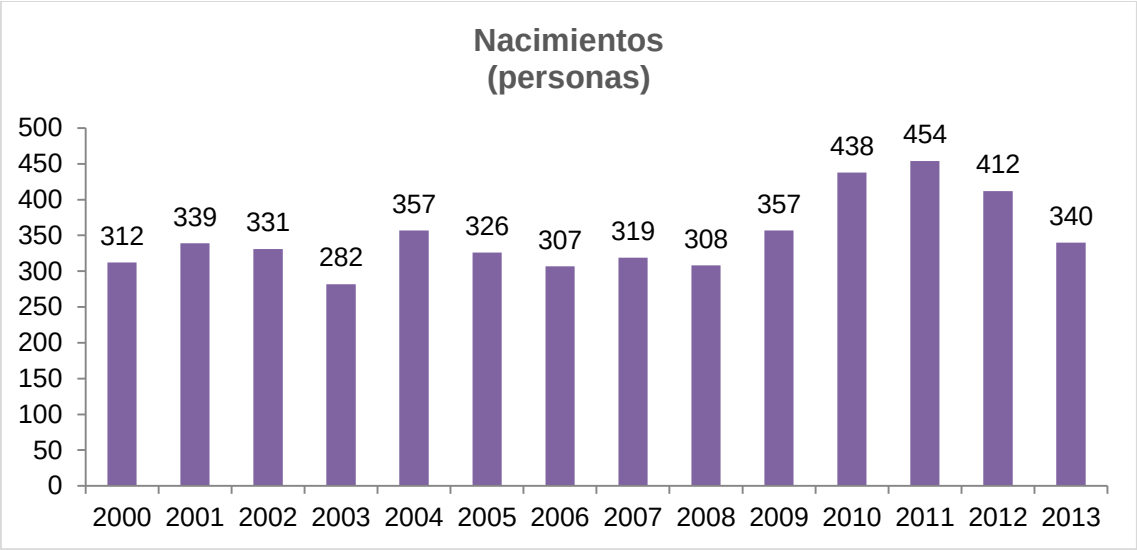

2.2.1 Condición de la madre

La edad de las mujeres que dan a luz también se ha modificado durante los últimos años, habiendo una tendencia mayor a que las adolescentes (de 19 años o menos) sean madres. Para el 2013, 21% de las mujeres que tuvieron un hijo eran adolescentes, porcentaje que se ha sido similar a los años 2000 y 2010 con 21% y 18%, respectivamente.

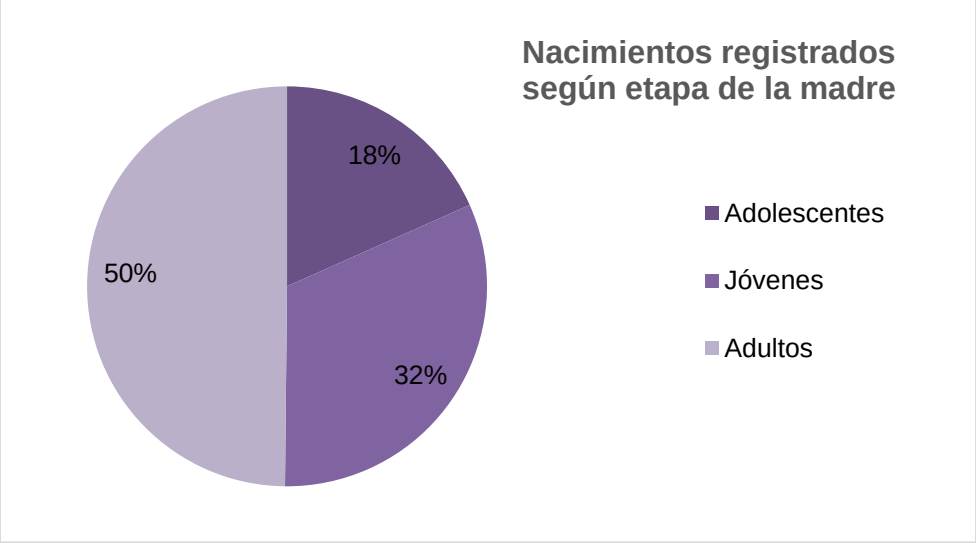

Para el año 2013, del total de mujeres que tuvieron un hijo, 2% no tenía estudios o primaria incompleta, 16% la primaria completa, 42% la secundaria o nivel equivalente, 19% la preparatoria o nivel equivalente y 13% contaba con una educación profesional. En el municipio de Jantetelco más de la mitad de las mujeres que tuvieron un hijo en 2013 tienen como nivel máximo de educación la secundaria, mientras que sólo 32% cursó el nivel medio superior y superior.

Por otra parte, en lo que corresponde al estado conyugal de las mujeres al momento de tener un hijo, 35% de este sector estaba soltera, 29% casada, 30% vivía en unión libre y 6% restante eran mujeres separadas, divorciadas, viudas o no especificaron su condición conyugal. Del porcentaje de madres solteras al momento de tener a sus hijos, 22% eran mujeres de 19 años o menos, situación que indica la vulnerabilidad de este grupo de la población frente a esta situación.

En el año 2013, 18.8% de las mujeres que tuvieron un hijo en dicho año trabajaban. Con base a dicho porcentaje, a continuación se presenta el porcentaje de mujeres que trabajan de acuerdo a su grupo de edad. Y 19% de las mujeres que tuvieron un hijo trabajaban, mientras que 81% restante no lo hacían. A continuación se presenta el porcentaje de mujeres que tuvieron un hijo según su condición laboral y grupo etario.

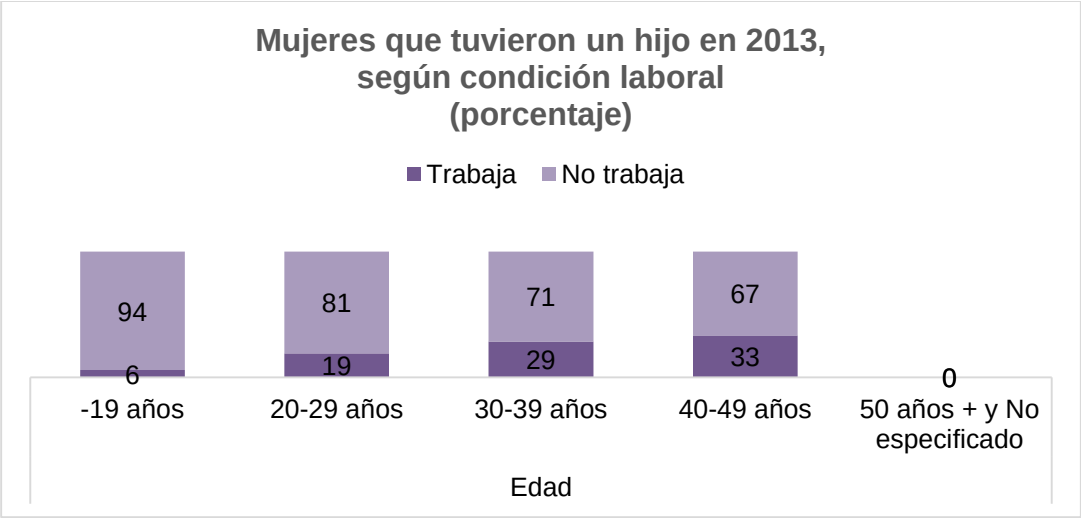

2.2.2 Hogares

De acuerdo al Censo Nacional de Población y Vivienda, en 2010 existían en el municipio de Jantetelco 3,896 hogares, de los cuales 25% tenían jefatura femenina y 75% jefatura masculina.

Por otra parte, la edad de los jefes de familia oscila, en su mayoría, de entre los 30 y 54 años, sin embrago, el porcentaje de hogares con jefes de familia de entre 20 y 29 años representa 9.3%. El porcentaje de jefes de familia de 19 años o menos es del 0.7%.

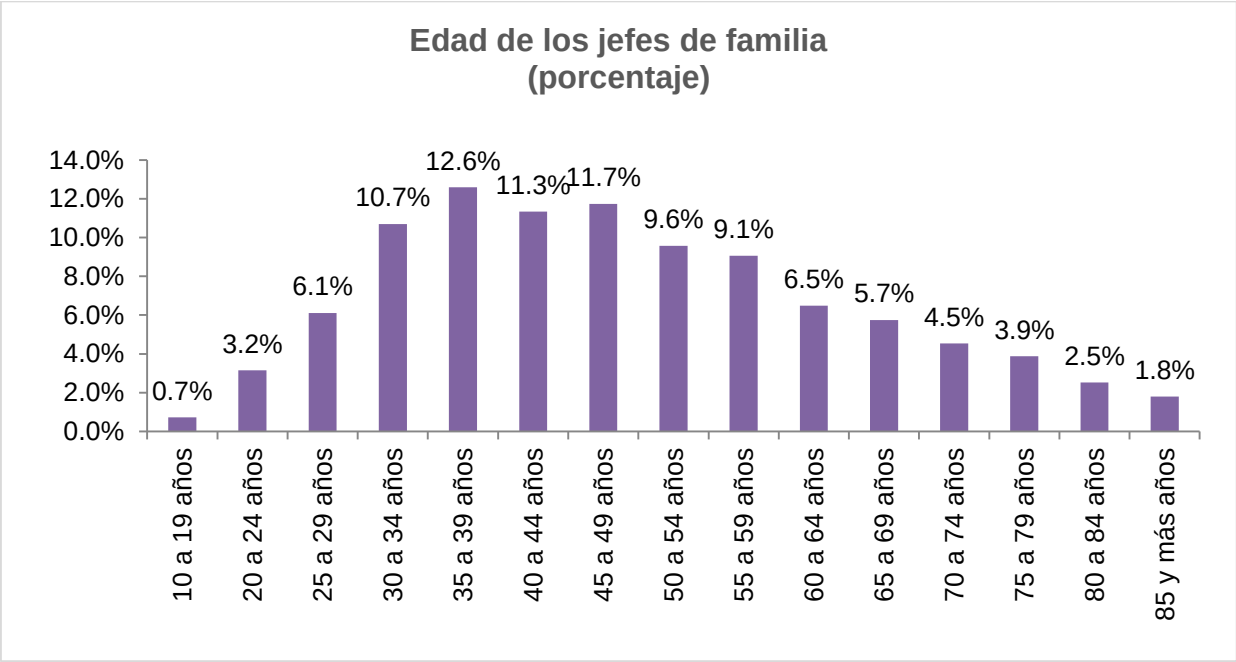

Es importante señalar que 10% de los jefes de familia no cuentan con escolaridad alguna, 74% tienen educación básica, 10% educación media y 7% educación superior.

En el municipio de Jantetelco, 66% de los jefes de familia es derechohabiente a algún tipo de servicio de salud.

2.2.3 Cobertura en servicios de salud

El 8.4% es derechohabiente en el IMSS, 7.1% en el ISSTE, 49.4% en Seguro Popular, 0.2% en PEMEX, SEDENA y/o SEMAR, 0.4% en otras instituciones y 34.4% no cuenta con derechohabiencia.

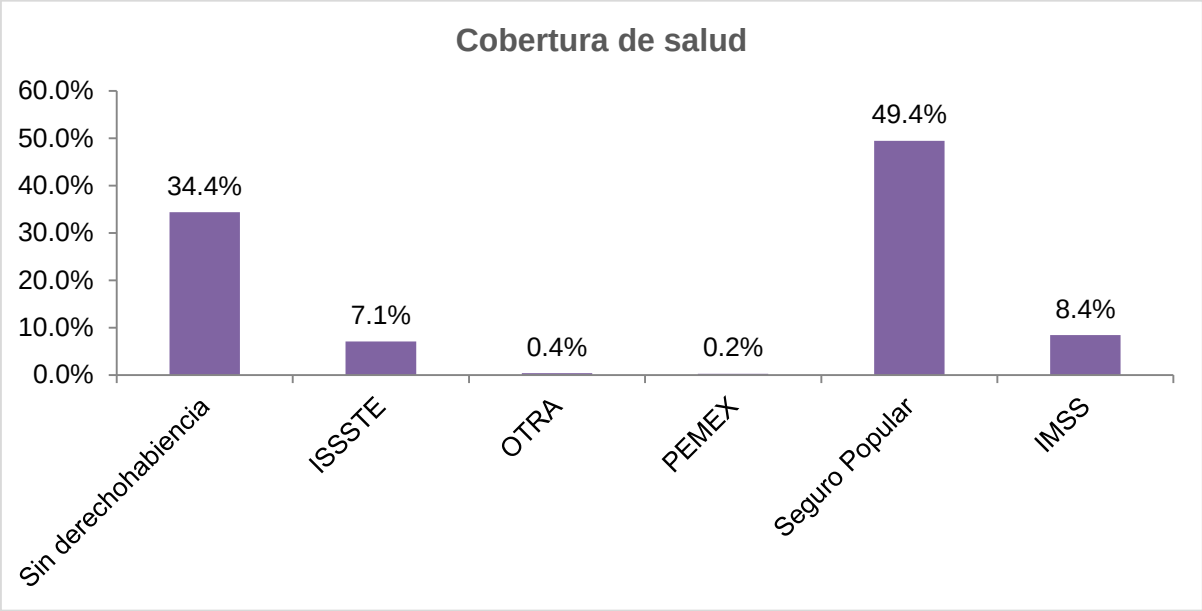

2.3 Vivienda

Por otra parte, para dicho año se registraron 3,902 viviendas particulares habitadas, teniendo un promedio de habitantes por vivienda de 1.2% personas. Cabe mencionar que el municipio de Jantetelco tiene 1% de las viviendas particulares del estado de Morelos.

Las viviendas particulares se clasifican en: casa independiente, departamento en edificio, viviendas en vecindad, viviendas en cuarto de azotea, local no construido para habitación, vivienda móvil, refugio y no especificado. De acuerdo a esta clasificación, 99% son casa independiente, 0.03% departamento en edificio, 0%

vivienda en vecindad y 0.97% otros. La mayor parte de las viviendas particulares son casas independientes. En el rubro de Otros se contemplan las viviendas en azotea (0%), local no construido para habitación (0.08%) Vivienda móvil (0%), Refugio (0%) y No especificado (0.59%).

En lo que se refiere a los servicios básicos de la vivienda 97.7% cuenta con energía eléctrica, 66.5 % con disponibilidad de agua, 94.1% disponen de excusado y 93.7% con drenaje.

Por otra parte, sólo 6.86% de las viviendas tienen piso de tierra, mientras que el 93.14% poseen piso firme o recubierto con algún material específico.

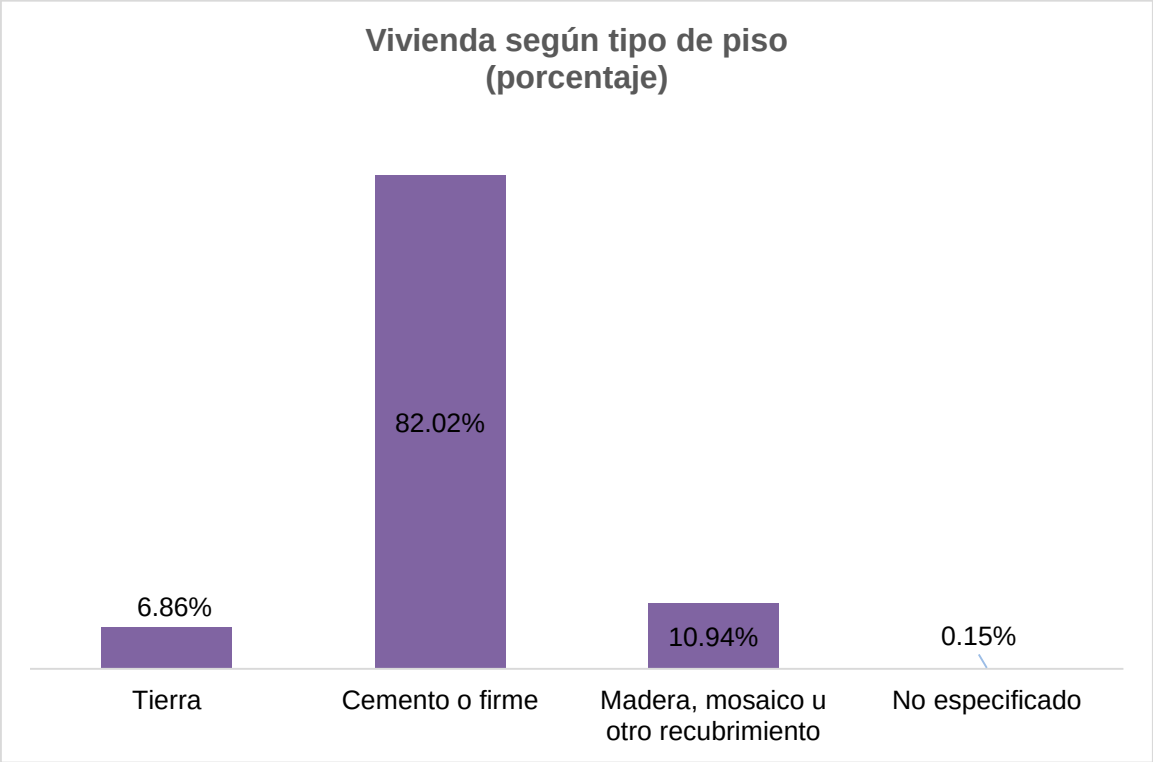

Fuente: Secretaría de Hacienda. Dirección General de Información Estratégica. Con datos del Censo Nacional de Población y Vivienda 2010, INEGI.

3. Pobreza y carencias sociales

De la población que habita en el municipio de Jantetelco, 56.9% se encuentra en situación de pobreza, porcentaje del cual sólo 9.4% está en pobreza extrema.

Ámbito	Pobreza	Pobreza extrema	Pobreza moderada	Vulnerable por carencia social
Nacional	46.3%	11.4%	34.9%	28.8%
Estatal	43.6%	7.0%	36.6%	34.4%
Municipal	56.9%	9.4%	47.5%	38.5%

De acuerdo al Consejo Nacional de Evaluación de la Política de Desarrollo Social (CONEVAL), 38.5% de la población es vulnerable por carencias sociales, es decir, presenta algún tipo de carencia en rezago educativo, acceso a los servicios de salud, acceso a la seguridad social, calidad y espacio de la vivienda, acceso a los servicios básicos en la vivienda y acceso a la alimentación.

De la tipificación de las carencias mencionadas, tenemos que:

Tipo de carencia	Porcentaje de la población (municipal)	Porcentaje de la población (estatal)
Rezago educativo	20.3%	19.4%
Acceso a los servicios de salud	34.8%	31.7%
Acceso a la seguridad social	84.7%	64.9%
Calidad y espacios de la vivienda	14.4%	15.8%
Acceso a los servicios básicos en la vivienda	44.8%	21.3%
Acceso a la alimentación	22.7%	22.0%

Como se logra apreciar en la tabla anterior, los indicadores más preocupantes son el acceso a la seguridad social, acceso a los servicios básicos en la vivienda y acceso a los servicios de salud.

Por otra parte, 17.9% de la población tiene un ingreso inferior a la línea de bienestar mínimo y 58.0% un ingreso inferior a la línea de bienestar. La línea de bienestar mínimo equivale al valor de la canasta alimentaria por persona al mes; y la línea de bienestar equivale al valor total de la canasta alimentaria y de la canasta no alimentaria por persona al mes.

4. Índice de Marginación

El municipio de Jantetelco tiene un índice de marginación de -0.50869 lo que indica que se ubica en un grado de marginación Medio. A nivel estatal, Jantetelco ocupa el lugar 13 con referencia a este índice y el 1 620 a nivel nacional.

A nivel de localidad existen diecisiete localidades con un índice de marginación alto, entre las que destacan: San Antonio la Esperanza con un índice de -0.4356, Campo de las Rentas con un índice de -0.0676, Colonia Mariano Matamoros con un índice de -0.7209, Santa Lucía con un índice de -0.8025 y Serafín Marcial Bonilla con un índice de -0.2082 con grado de marginación Alto.

El 0% de la población del municipio vive en algún AGEB urbano con grado de marginación Medio; 0% en lugares con grado de marginación Bajo; 0% en AGEBs urbanos con grado Muy bajo; 94% habita en lugares con grado Alto; y sólo 5.1% de la población se ubica en zonas con grado Muy Alto de marginación.

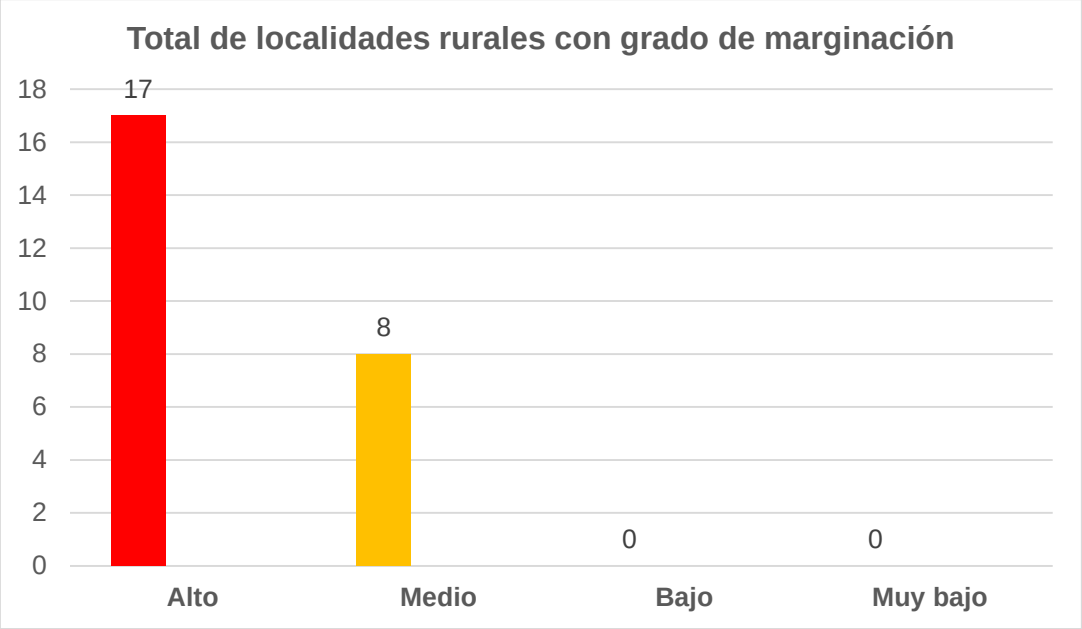
Total de localidades rurales con grado de marginación
18
16
14
12
10
8
6
4
2
0
17
8
0
0
Alto
Medio
Bajo
Muy bajo

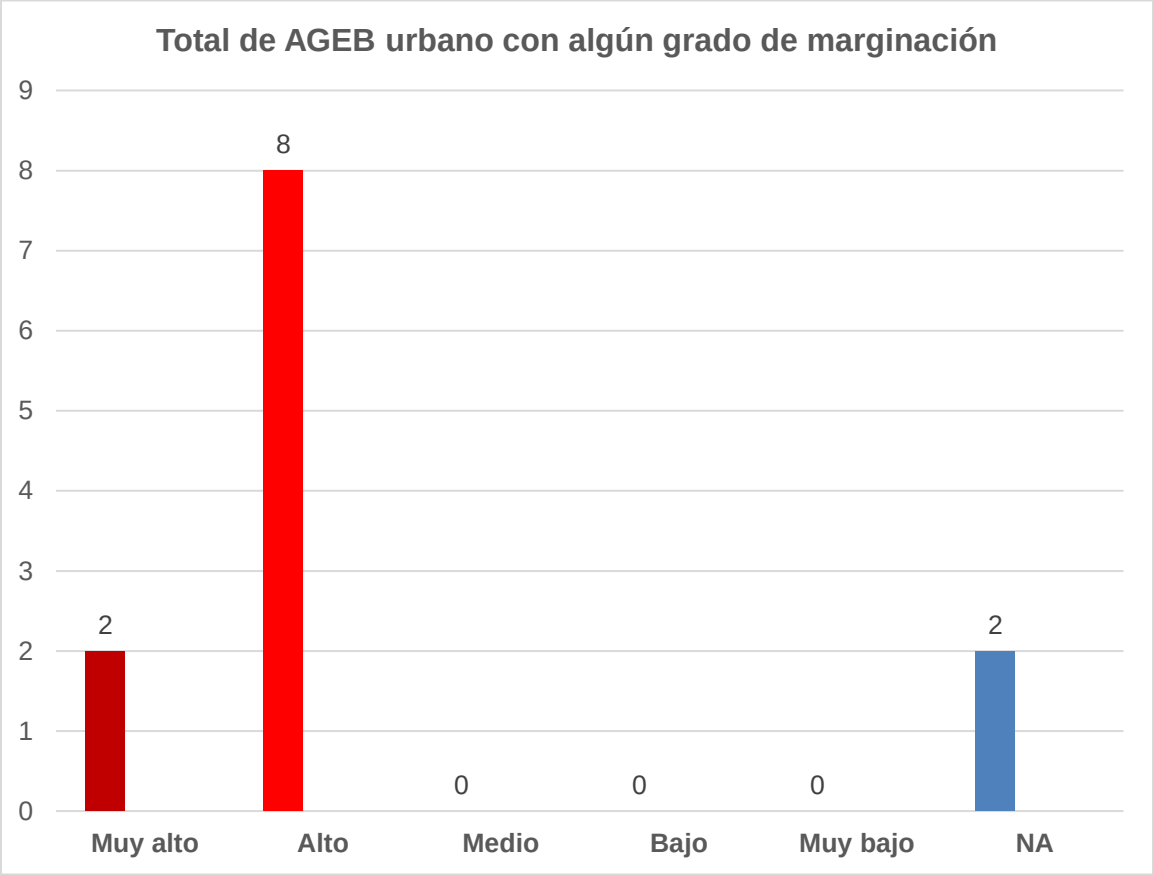
Total de AGEB urbano con algún grado de marginación
9
8
7
6
5
4
3
2
1
0
2
8
0
0
0
2
Muy alto
Alto
Medio
Bajo
Muy bajo
NA

MAPA 5. Grado de marginación

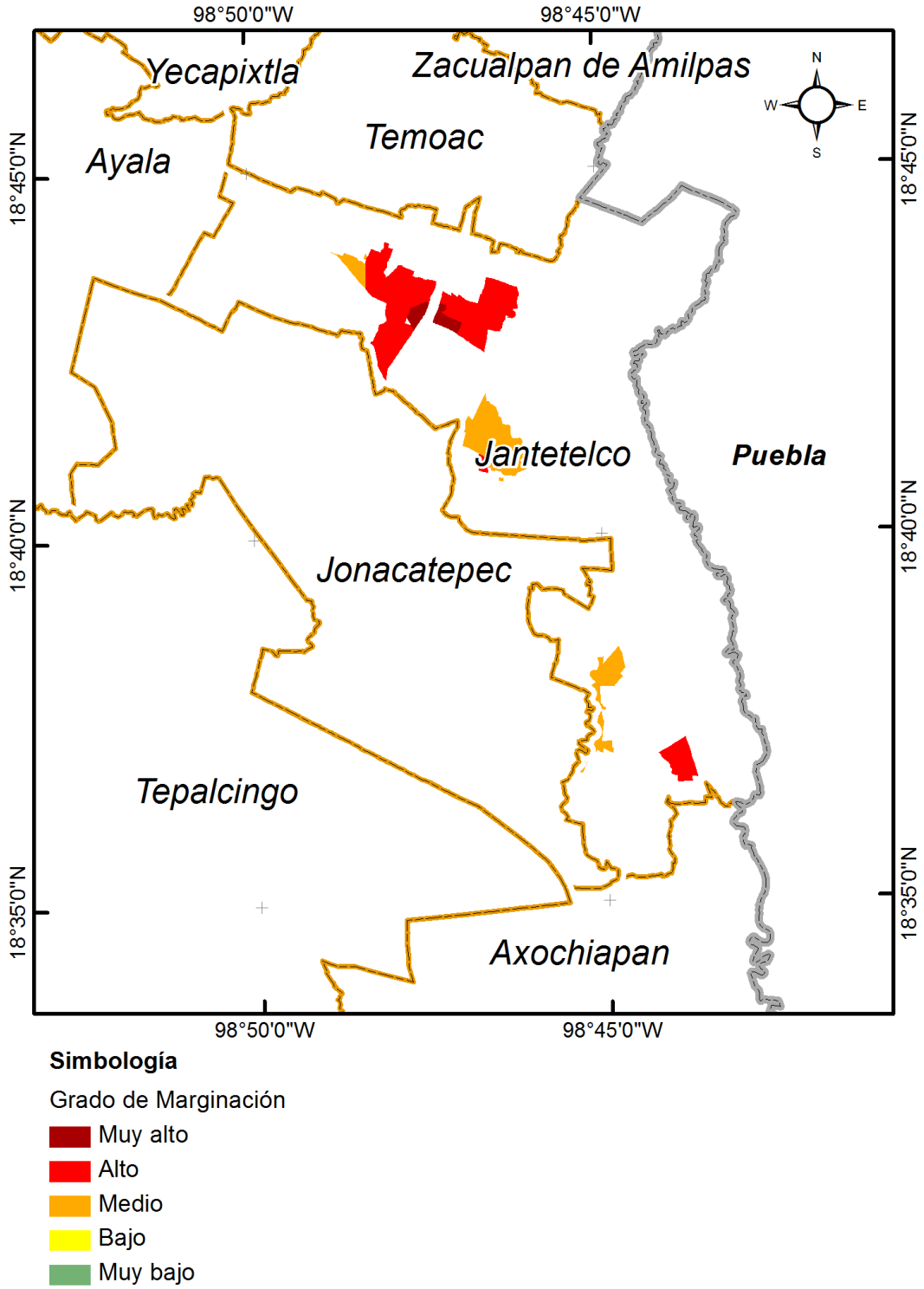

Fuente: Secretaría de Hacienda. Dirección General de Información Estratégica. Con estimaciones de 2010, CONAPO.

5. Índice de Desarrollo Humano

En 2010 México se ubica como país de alto desarrollo humano con un Índice de Desarrollo Humano (IDH) de 0.739, mientras que el estado de Morelos ocupa el lugar 13 a nivel nacional con IDH de 0.7449, Jantetelco presento el índice de desarrollo humano muy alto en Morelos, con un IDH de 0.712.

En los indicadores que conforman el IDH encontramos 7.110 en años promedio de escolaridad, 12.242 en años esperados de escolarización, 10180.486 en ingreso per cápita anual (dólares PPC), 11.995 tasa de mortalidad infantil, 0.621 índice de educación, 0.662 índice de ingreso y 0.876 índice de salud.

MAPA 6. Índice de Desarrollo Humano

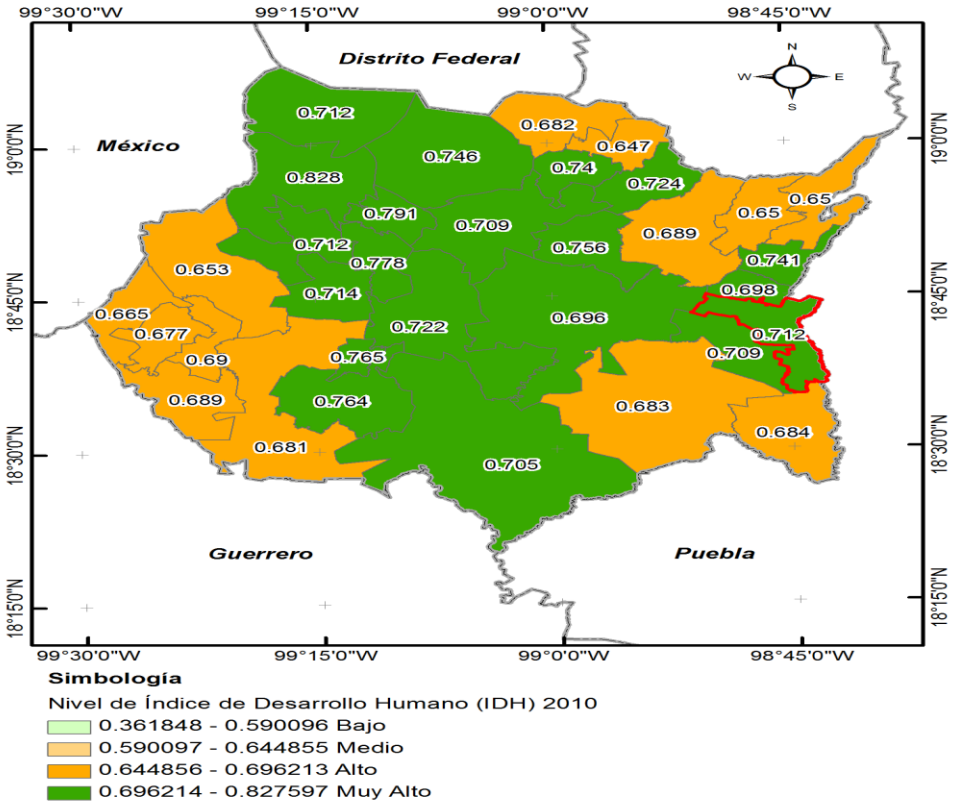

Fuente: Secretaría de Hacienda. Dirección General de Información Estratégica. Con datos de Oficina de Investigación en Desarrollo Humano, PNUD, México.

6. Zonas de Atención Prioritaria (SEDESOL)

Las Zonas de Atención Prioritaria (ZAPs) son las áreas o regiones de carácter rural o urbano cuya población presenta índices de pobreza y marginación que indican la existencia de marcadas insuficiencias y rezagos en el ejercicio de los derechos para el desarrollo social establecido en la Ley General de Desarrollo Social. Las ZAPs son definidas de forma anual por el Ejecutivo Federal, el cual se basa en las evaluaciones de resultados de los estudios de medición de la pobreza que emite el Consejo Nacional de Evaluación de la Política de Desarrollo Social (CONEVAL).

Para el año 2015, las ZAPs Rurales son las localidades que tienen:

- Grado de marginación muy alto o alto.
- Grado de Rezago Social muy alto o alto.
- Al menos 25% de la población se encuentra en pobreza extrema.

Las ZAPs Urbanas se clasifican en Áreas Geoestadísticas Básicas (AGEB), mismas que están conformadas por localidades. Sus características son:

- Grado de Rezago Social alto o medio.
- Grado de marginación muy alto o alto.
- AGEBs urbanas de los municipios de la Cruzada contra el Hambre.

Zonas de Atención Prioritaria 2015

Localidad	AGEB	Grado de rezago social	Población total
Jantetelco	013A	Medio	1709
Jantetelco	0110	Medio	297
Jantetelco	0093	Medio	152
Jantetelco	0144	Medio	1522
Jantetelco	0074	Medio	895
Amayuca	0021	Medio	4192
Amayuca	0089	Medio	160
Amayuca	0159	Medio	200
Amayuca	0163	Medio	214
Amayuca	0125	Medio	511

MAPA 7. Zonas de Atención Prioritaria 2015

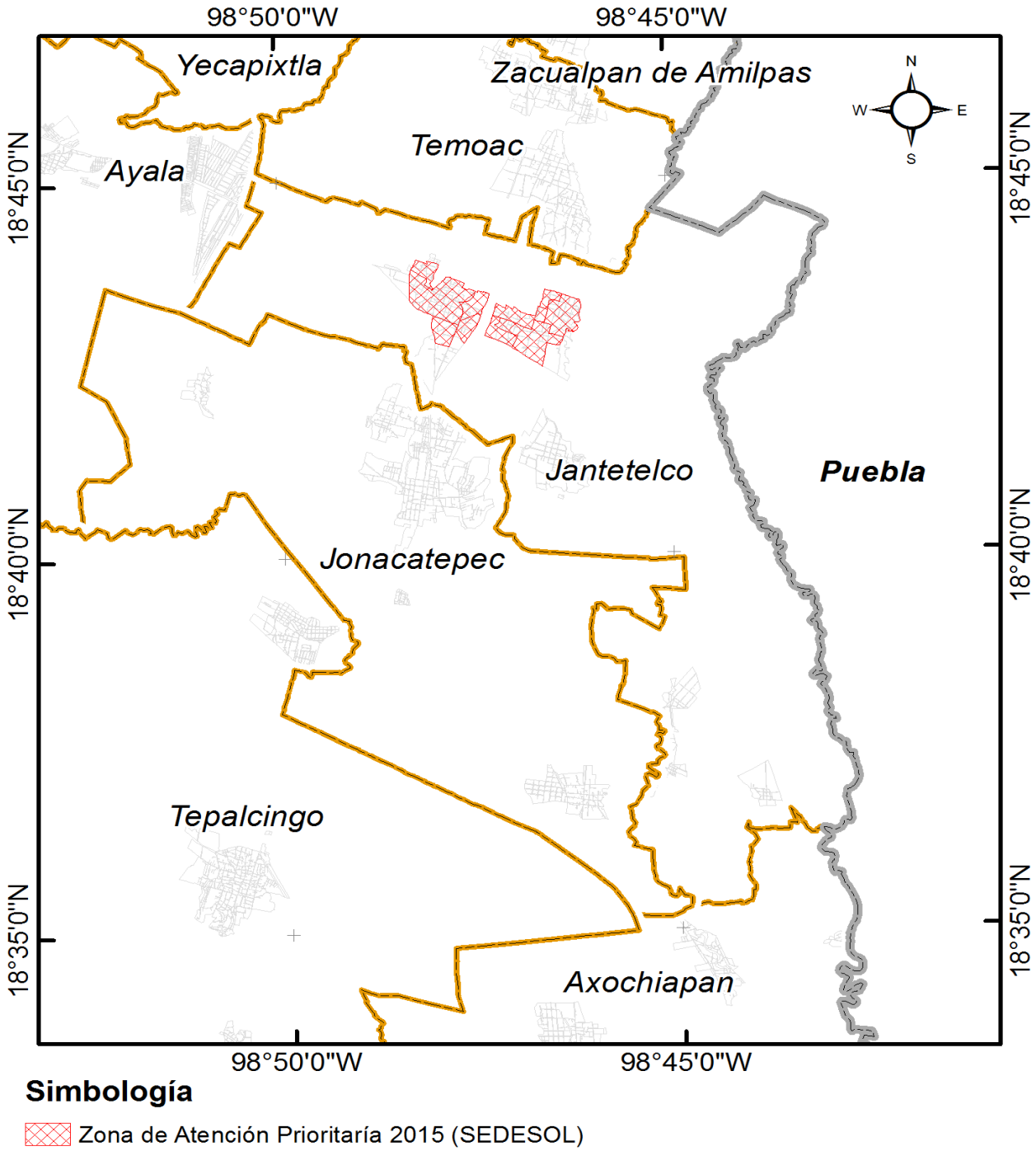

Fuente: Secretaría de Hacienda. Dirección General de Información Estratégica. Con datos del Programa para el Desarrollo de Zonas Prioritarias 2015, SEDESOL.

7. Aspectos económicos

La población económicamente activa es de 5,947 que representa un 49.7 de la población de 12 años y más, distribuida en 1,772 población femenina que representa el 28.5% y 4,175 población masculina que representa 72.6% de la población económicamente activa.

Por otra parte, el resto de la población no económicamente activa y mayor de l2 años presenta las siguientes características:

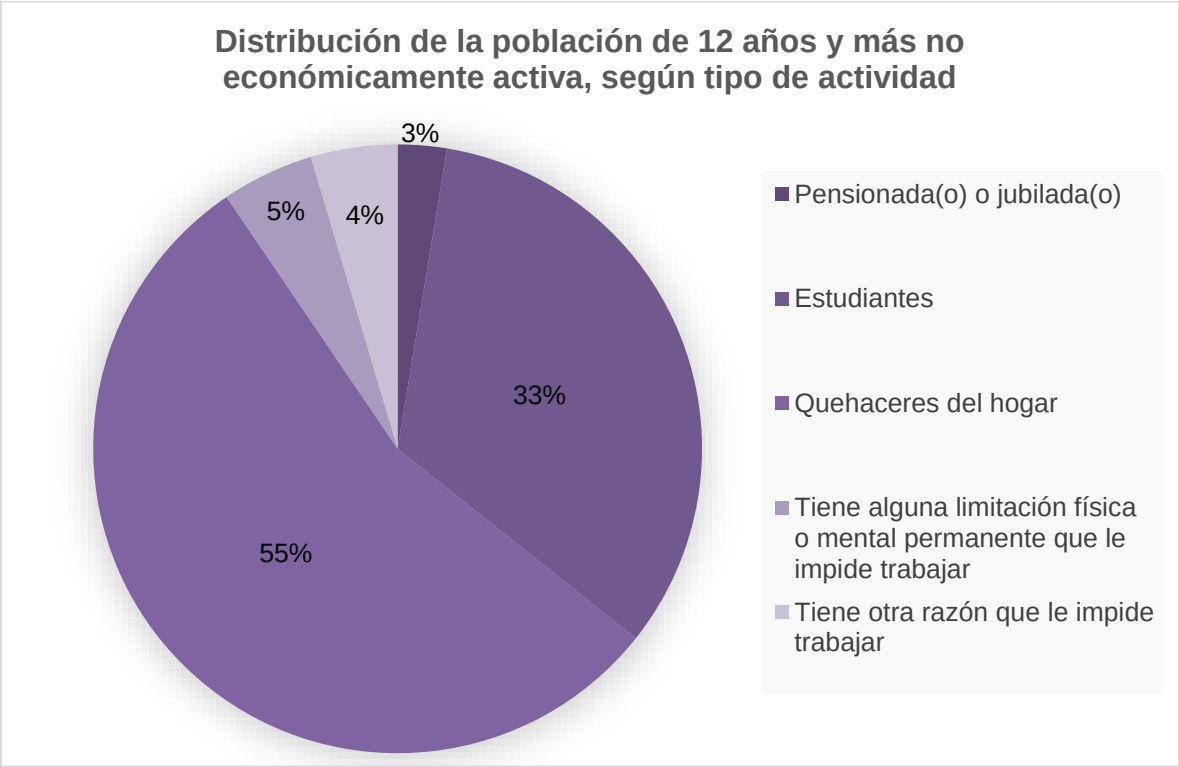

De acuerdo a los resultados definitivos del Censo Económico 2014, publicados por el INEGI, en el municipio hay 749 unidades económicas, que representan el 0.9% del total en el estado.

Descripción	Total	
Unidades económicas	749	Unidades
Personal ocupado	1784	Personas
Remuneraciones	28,969	Mil pesos
Producción bruta total	156,472	Mil pesos
Activos fijos	129,218	Mil pesos
Personas ocupadas por unidad económica	2	Personas
Remuneraciones por persona remunerada	56	Mil pesos
Producción bruta total por establecimiento	209	Mil pesos

Fuente: Calculadora Censal (http://www3.inegi.org.mx/sistemas/cce2014/), INEGI

El municipio ocupa el lugar 23, aportando 0.9% de unidades económicas del total en la entidad federativa.

Descripción	Total (%)
Unidades económicas (UE)	0.9
Personal ocupado (PO)	0.6
Remuneraciones (REM)	0.2
Producción bruta total (PBT)	0.1
Activos fijos (AF)	0.2

El 50% se dedica al comercio, 33% a servicios, 15% a manufacturas y un 2% a otros.

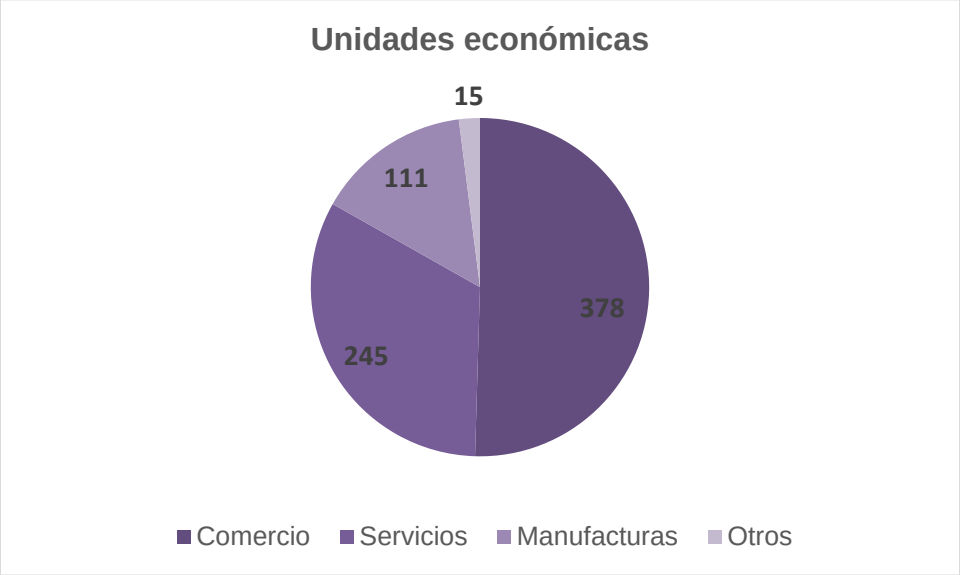

En el municipio se ubican 378 unidades económicas que se dedican al comercio, ocupando a 814 personas.

Descripción	Total	
Unidades económicas	378	Unidades
Personal ocupado	814	Personas
Remuneraciones	16,706	Mil pesos
Producción bruta total	72,972	Mil pesos
Activos fijos	70,082	Mil pesos
Personas ocupadas por unidad económica	2	Personas
Remuneraciones por persona remunerada	72	Mil pesos
Producción bruta total por establecimiento	193	Mil pesos

En este rubro el municipio ocupa el lugar 23, aportando 0.9% del total de la entidad federativa.

Descripción	Total (%)
Unidades económicas (UE)	0.9
Personal ocupado (PO)	0.8
Remuneraciones (REM)	0.6
Producción bruta total (PBT)	0.4
Activos fijos (AF)	0.6

El 33% de las unidades económicas se dedican a prestar servicios, con un total de 245 unidades.

Descripción	Total	
Unidades económicas	245	Unidades
Personal ocupado	564	Personas
Remuneraciones	5,414	Mil pesos
Producción bruta total	40,309	Mil pesos
Activos fijos	33,221	Mil pesos
Personas ocupadas por unidad económica	2	Personas
Remuneraciones por persona remunerada	39	Mil pesos
Producción bruta total por establecimiento	165	Mil pesos

En el rubro de servicios el municipio ocupa el lugar 22, aportando 0.8% del total en la entidad federativa.

Descripción	Total (%)
Unidades económicas (UE)	0.8
Personal ocupado (PO)	0.5
Remuneraciones (REM)	0.1
Producción bruta total (PBT)	0.2
Activos fijos (AF)	0.3

El 15% se dedican a la manufactura, es decir 111 unidades económicas, ocupando un total de 288 personas.

Descripción	Total	
Unidades económicas	111	Unidades
Personal ocupado	288	Personas
Remuneraciones	2,733	Mil pesos
Producción bruta total	22,540	Mil pesos
Activos fijos	13,132	Mil pesos
Personas ocupadas por unidad económica	3	Personas
Remuneraciones por persona remunerada	38	Mil pesos
Producción bruta total por establecimiento	203	Mil pesos

Ocupando el lugar 20, aportando 1.3% del total en la entidad federativa.

Descripción	Total
Unidades económicas (UE)	1.3
Personal ocupado (PO)	0.5
Remuneraciones (REM)	0.0
Producción bruta total (PBT)	0.0
Activos fijos (AF)	0.1

Un 2% de las unidades se dedican a otros, ocupando a 118 personas.

Descripción	Total	
Unidades económicas	15	Unidades
Personal ocupado	118	Personas
Remuneraciones	4,116	Mil pesos
Producción bruta total	20,651	Mil pesos
Activos fijos	12,783	Mil pesos
Personas ocupadas por unidad económica	8	Personas
Remuneraciones por persona remunerada	53	Mil pesos
Producción bruta total por establecimiento	1377	Mil pesos

A nivel estatal se ocupa el lugar 18, aportando 1.3% del total en el estado.

Descripción	Total (%)
Unidades económicas (UE)	1.3
Personal ocupado (PO)	0.5
Remuneraciones (REM)	0.3
Producción bruta total (PBT)	0.2
Activos fijos (AF)	0.2

8. Educación

En el estado de Morelos se cumple con el derecho de los niños, jóvenes y adultos, a tener educación.

8.1 Educación inicial

En el municipio de Jantetelco durante el ciclo escolar 2014-2015 en nivel inicial asistieron 20 alumnos, distribuidos en 1 escuela.

8.2 Educación preescolar

El municipio de Jantetelco cuenta con 8 escuelas a nivel preescolar; durante el ciclo escolar 2014-2015 fueron 35 docentes quienes atendieron a 618 alumnos, con un promedio de 18 alumnos por maestro.

8.3 Educación primaria

En el municipio de Jantetelco durante el ciclo 2014-2015 a nivel primaria se tiene una población total de 1,960 alumnos, quienes son atendidos por 106 docentes y estan ubicados en 13 escuelas.

8.4 Educación secundaria

La educación secundaria se ofrece en modalidades de Secundaria General, Secundaria Técnica Industrial, Secundaria Técnica Agropecuaria y Telesecundaria con un total de 1,259 alumnos que son atendidos por 69 docentes y se ubican en 6 escuelas.

8.5 Rezago educativo

De acuerdo a la Secretaría de Educación y el Instituto de Educación Básica del Estado de Morelos, en el municipio de Jantetelco existen 1,960 matrículas en primaria y 1,259 en secundaria, sin embargo durante el periodo 2014-2015 se registraron 110 matrículas en rezago de nivel primaria y 171 a nivel secundaria.

8.6 Absorción

Las tasas de crecimiento de manera indirecta proyectan a la población a corto, mediano y largo plazo, lo cual contribuye a que se anticipen las acciones que permitan abastecer la demanda educativa.

De acuerdo a la Secretaría de Educación y el Instituto de Educación Básica del Estado de Morelos, en Jantetelco existe un porcentaje de absorción superior al 100% en primaria y secundaria.

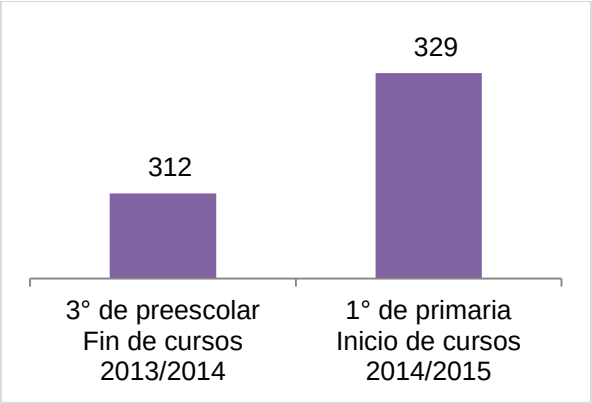

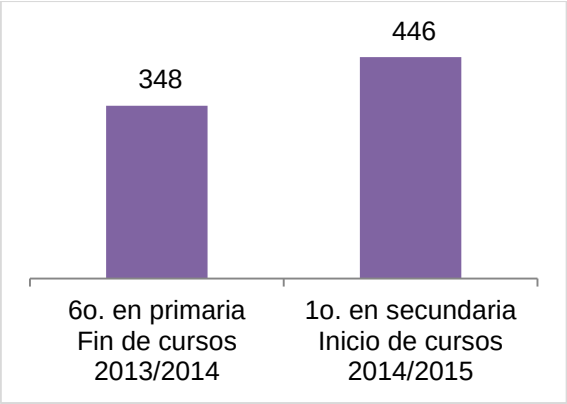

Municipio	3° de preescolar Fin de cursos 2013/2014	1° de primaria Inicio de cursos 2014/2015	Porcentaje de absorción
Jantetelco	312	329	105.45

Municipio	6o. en primaria Fin de cursos 2013/2014	1o. en secundaria Inicio de cursos 2014/2015	Porcentaje de absorción
Jantetelco	348	446	128.16

9. Población indígena

Las lenguas indígenas más habladas en el estado de Morelos son:

Lengua indígena	Número de hablantes (año 2010)
Náhuatl	19 509
Lenguas Mixtecas	5 517
Tlapaneco	1 531
Lenguas zapotecas	608

Fuente: INEGI censo de Población y vivienda 2010

En Morelos, hay 31 388 personas de 5 años y más que hablan lengua indígena, lo que representa menos del 2%, cabe hacer mención que de cada 100 personas que declararon hablar alguna lengua indígena, 14 no hablan español.

El municipio de Jantetelco ocupa el lugar 19 en dicha población con un porcentaje del 0.57% a nivel estatal.

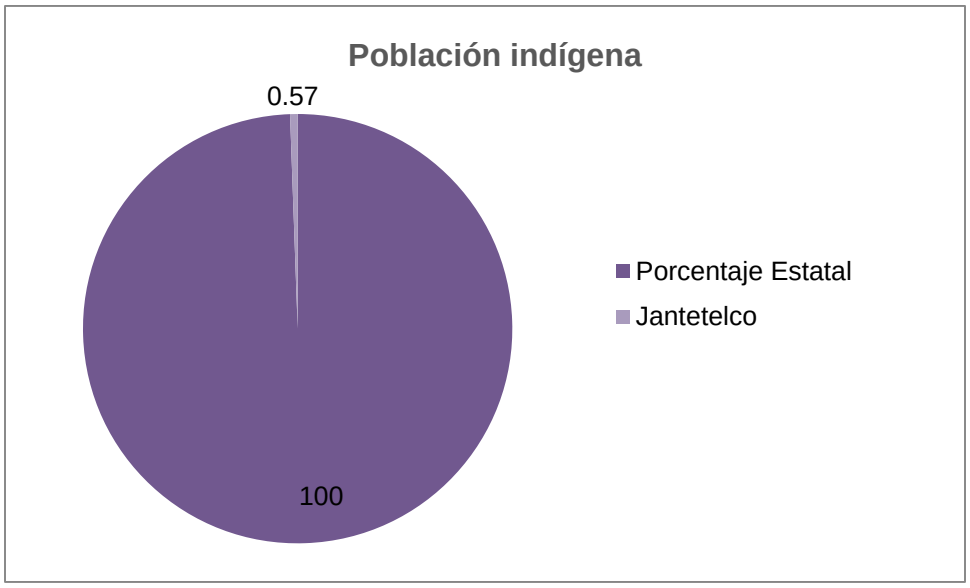

10. Índice de Riesgo Social

Como parte de la Estrategia de prevención y reconstrucción del tejido social en Morelos, el Gobierno del Estado de Morelos desarrolló una metodología para identificar las zonas donde la población corre mayor riesgo de caer en conductas antisociales por falta de oportunidades. Dicha metodología, tiene como objetivo focalizar las acciones de prevención social de la violencia y la delincuencia de manera integral e intensiva en donde más se necesita. De esta manera, se cambia el paradigma de la prevención, que por años se ha concentrado en atender únicamente los sitios donde se comenten los delitos, en lugar de también intervenir los lugares en donde se origina la problemática.

A continuación se presenta la tabla de colonias que conforman el municipio, con la clasificación por el grado de riesgo social.

Colonia	Grado de Riesgo Social
Centro Amayuca	Medio
Centro Jantetelco	
Manuel Alarcón	
Gabriel Tepepa	Bajo
Mariano Matamoros	
Campo de las Rentas	Muy Bajo
Los Reyes	
San Francisco	

MAPA 8. Índice de Riesgo Social

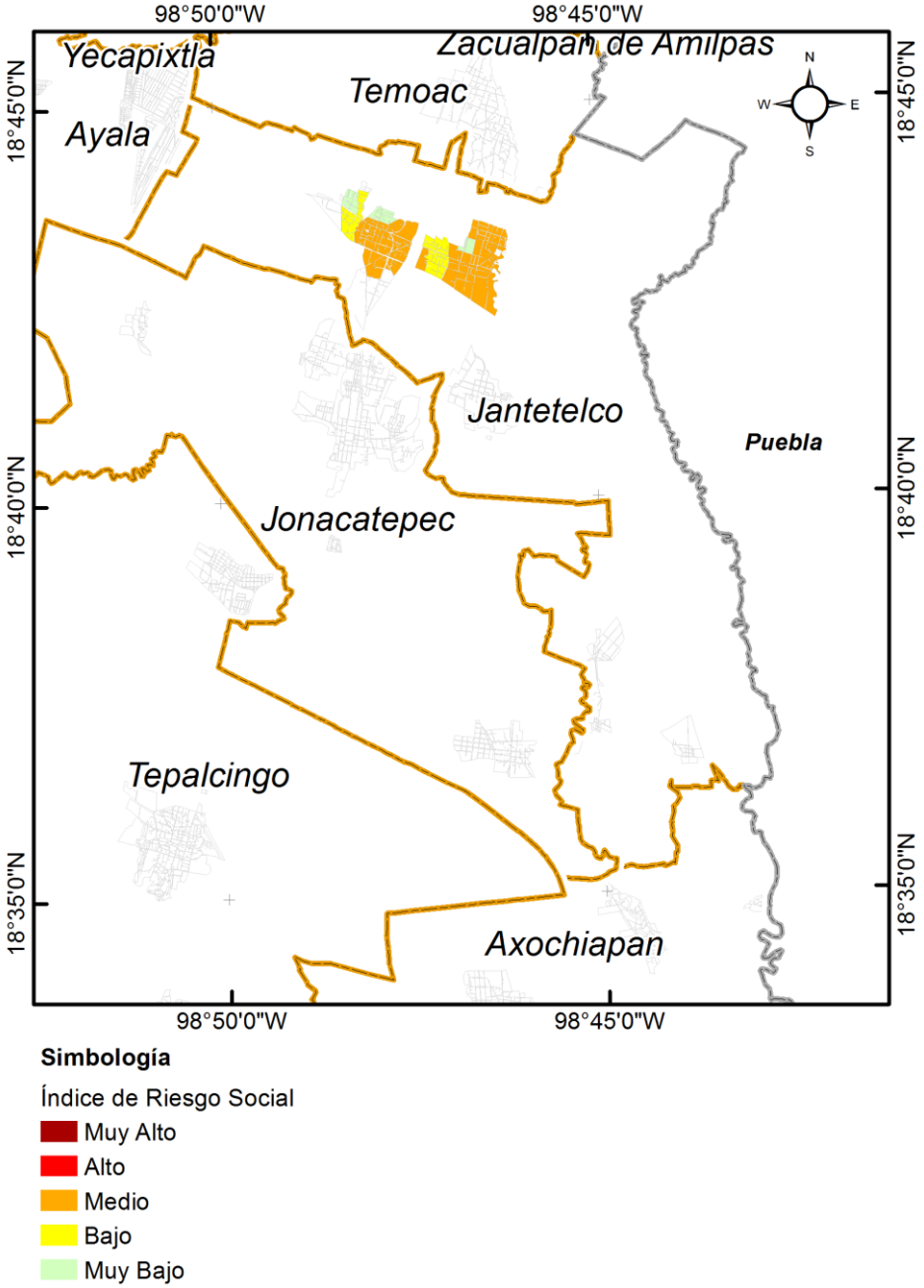

Fuente: Secretaría de Hacienda. Subsecretaría de Planeación e Instituto Nacional de Salud Pública. Con datos de estimación de la propensión a participar en delitos: Un modelo para la priorización de colonias para prevención del delito y la violencia en Morelos.

11. Seguridad

Delitos de Prevención y Reacción Policial

(Enero–Julio) 2015

124 delitos se denunciaron en el periodo enero-julio de 2015 en la Fiscalía General del Estado, 32 son delitos que por su naturaleza pueden ser prevenibles, representan el 26% del total de la incidencia en el municipio.

OTROS DELITOS DENUNCIADOS

- (16) Lesiones dolosas
- (12) Daños dolosos
- (11) Violencia familiar
- (7) Lesiones culposas
- (5) Amenazas
- (4) Persona extraviada o no localizada
- (4) Daños culposos en vehículo
- (3) Adulterio
- (3) Puesta a disposición de vehículo
- (3) Despojo
- (2) Robo equiparado de vehículo (posesión)
- (2) Cometidos por conductores de vehículo
- (1) Robo de vehículo (tentativa)
- (1) Homicidio por hechos de transito
- (1) Robo equiparado de vehículo (tentativa)
- (1) Allanamiento de morada
- (1) Denuncia anónima
- (1) Contra la salud (narcomenudeo)
- (1) Fraude
- (13) Otros delitos

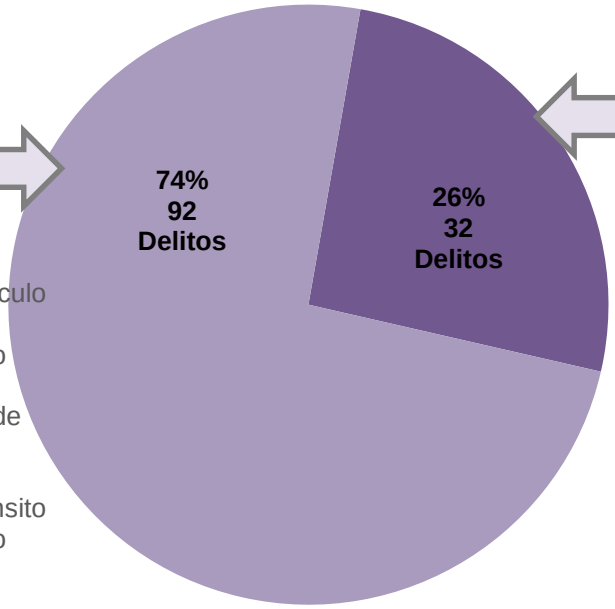

DELITOS DE PREVENCIÓN Y REACCIÓN POLICIAL

- Homicidio doloso
- Privación ilegal de la libertad
- Robo a casa habitación con y sin violencia
- Robo a comercio con y sin violencia
- Robo a transeúnte
- Robo a transporte público de pasajeros
- Robo a vehículo repartidor
- Robo de ganado
- Robo de vehículo con y sin violencia
- Robo genérico
- Secuestro
- Extorsión
- Portación de arma prohibida

Comparativo de delitos de atención policial

(Enero-Julio) 2014 y 2015

No.	DELITOS DE ATENCIÓN POLICIAL	ENE-JUL 2014	ENE-JUL 2015	DIF. % 2015 - 2014	DIF. NUM. 2015 - 2014	TENDENCIA
1	ROBO A TRANSEÚNTE	3	1	- 66.7%	- 2	↓
2	ROBO DE GANADO	5	2	- 60.0%	- 3	↓
3	ROBO A NEGOCIO SIN VIOLENCIA	2	1	- 50.0%	- 1	↓
4	ROBO GENÉRICO	14	11	- 21.4%	- 3	↓
5	HOMICIDIO DOLOSO	1	1	0.0%	0	↓
6	PRIVACIÓN ILEGAL DE LA LIBERTAD	0	0	0.0%	0	↓
7	ROBO A CASA HAB. CON VIOLENCIA	1	1	0.0%	0	↓
8	ROBO A CASA HAB. SIN VIOLENCIA	1	1	0.0%	0	↓
9	ROBO A TRANSPORTE PÚB. DE PASAJEROS	0	0	0.0%	0	↓
10	ROBO A VEHÍCULO REPARTIDOR	2	2	0.0%	0	↓
11	SECUESTRO	0	0	0.0%	0	↓
12	ROBO DE VEHÍCULO SIN VIOLENCIA	2	3	50.0%	1	↑
13	ROBO A NEGOCIO CON VIOLENCIA	0	1	100.0%	1	↑
14	ROBO DE VEHÍCULO CON VIOLENCIA	4	8	100.0%	4	↑
	OTROS DELITOS QUE SE LES DA SEGUIMIENTO POR CONSIDERARSE DE ALTO IMPACTO					
15	EXTORSIÓN	1	2	100.0%	1	↑
16	PORTACIÓN DE ARMA PROHIBIDA	0	1	100.0%	1	↑

Fuente: Fiscalía General del Estado de Morelos.

Anexo

Localidades con grado de marginación

Localidad	Índice de Marginación	Grado de marginación
La Laja	1.1955	Muy alto
San Antonio la Esperanza	-0.4356	Alto
Campo de las Rentas	-0.0676	
Colonia Mariano Matamoros (Puente Colorado)	-0.7209	
Santa Lucía	-0.8025	
Serafín Marcial Bonilla	0.2082	
La Joya	0.0055	
Amilcingo	-0.1527	
Campo Amatzongo	-0.6069	
Campo el Amate	-0.7846	
Campo los Amates	-0.4243	
Colonia Emiliano Zapata (La Granja)	0.1457	
Colonia Manuel Alarcón	-0.6854	
Los Bordos	-0.6195	
San Martín	0.1252	
La Y	-0.7590	
Colonia Cuatro Caminos	-0.6844	
Corral Grande (Rancho el Coral)	0.6079	
Jantetelco	-1.0499	Medio
Amayuca	-0.8910	
Chalcatzingo	-0.8556	
Tenango (Santa Ana)	-0.9070	
Fraccionamiento Alondra	-0.9869	
Nuevo Xochimilco	-0.9784	
Ruinas de Chalcatzingo	-1.0519	
La Normal	-0.8379	
Campo Chalpa	-0.9098	
La Renta	-0.8248	

Elaboración

Secretaría de Hacienda

Subsecretaría de Planeación

Dirección General de Información Estratégica

Lic. Adriana Flores Garza

Secretaria de Hacienda

Lic. Paola Gadsden de la Peza

Subsecretaria de Planeación

Lic. Elisabeth Osnaya Vizzuett

Directora General de Información Estratégica

elisabeth.osnaya@morelos.gob.mx

Teléfonos: 3189072 y 3100252

MORELOS

PODER EJECUTIVO