MORELOS
PODER EJECUTIVO

DIAGNÓSTICO MUNICIPAL 2015



Jojutla

ÍNDICE

Contenido

1. Situación geográfica 3
1.1 Definición etimológica 3
1.2 Fisiografía 5
1.3 Clima 7
2. Población 9
2.1 Proyecciones de crecimiento 12
2.2 Natalidad y fecundidad 13
2.2.1 Condición de la madre 14
2.2.2 Hogares 16
2.2.3 Cobertura en servicios de salud 17
2.3 Vivienda 17
3. Pobreza y carencias sociales 19
4. Índice de Marginación 20
5. Índice de Desarrollo Humano 23
6. Zonas de Atención Prioritaria (SEDESOL) 24
7. Aspectos económicos 27
8. Educación 32
8.1 Educación inicial 32
8.2 Educación preescolar 32
8.3 Educación primaria 32
8.4 Educación secundaria 33
8.5 Rezago educativo 33
8.6 Absorción 33
9.Población indígena 35
10. Índice de Riesgo Social 36
11. Seguridad 40

1. Situación geográfica

El municipio de Jojutla se encuentra ubicado al noroeste del estado de Morelos y tiene una extensión territorial de 142.633 Km², que representa 3.2% de la extensión territorial del estado. Se localiza geográficamente al norte a una latitud de 18°40’46”, al sur a 18°31’13”, al este a una longitud de 99°08’52” y 99°18’07” al oeste.

El municipio colinda al norte con el municipio de Zacatepec, al este con Tlaltizapán, al oeste y sur con Tlaquiltenango y al oeste con Puente de Ixtla.

1.1 Definición etimológica

La ciudad fue fundada por los tlahuicas, una de las siete tribus nahuatlacas, aunque por todo el estado de Morelos hay vestigios de asentamientos previos de grupos olmecoides y toltecas.

La palabra Jojutla proviene del náhuatl "Xoxutla", "Xoxu" hace referencia al "color azul del cielo" y "tla" de tlalti que significa "diente" que se usaba para indicar abundancia, la palabra significa "lugar donde abunda el color azul del cielo"

MAPA 1. Situación geográfica

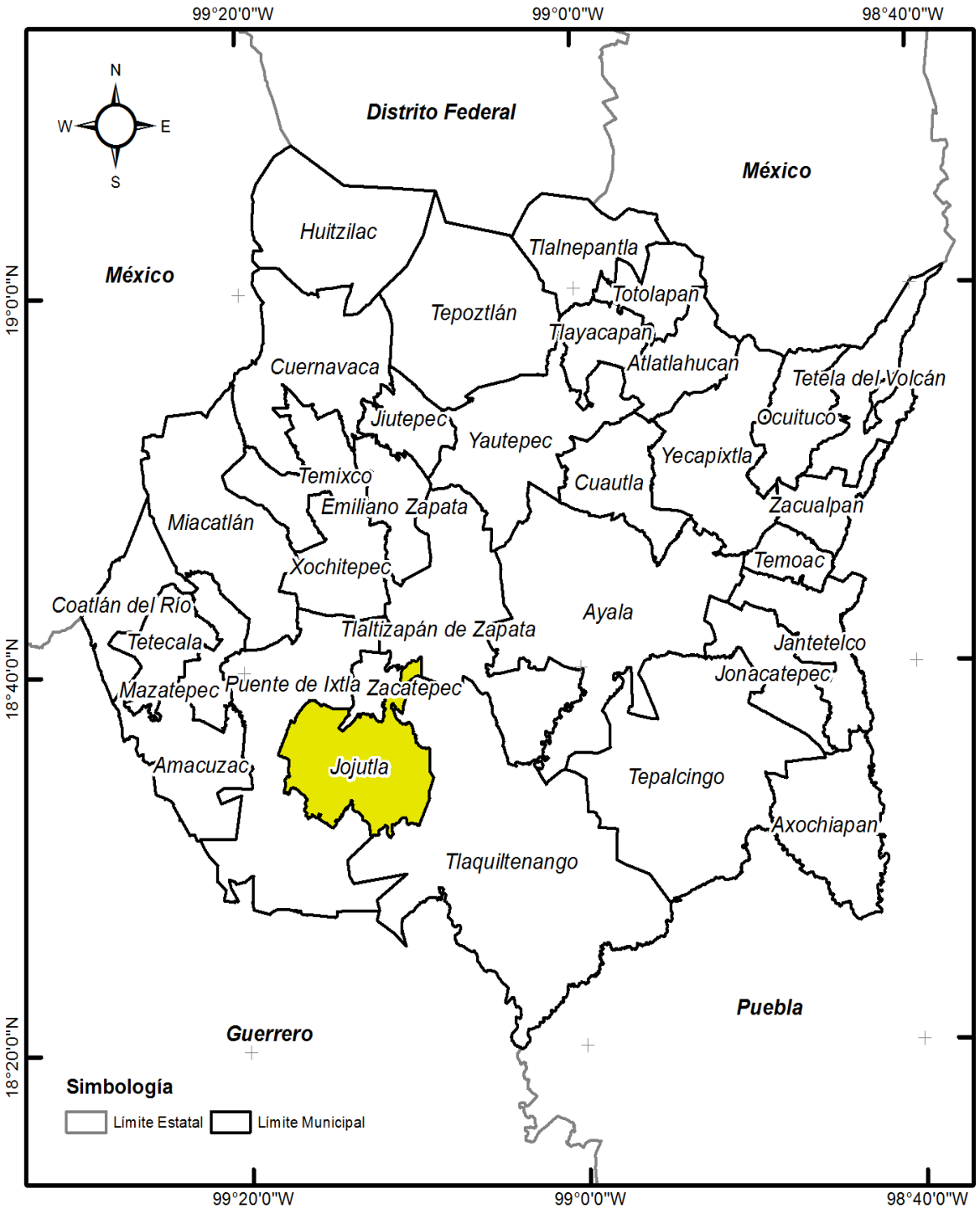

Fuente: Secretaría de Hacienda. Dirección General de Información Estratégica. Con datos Marco Geoestadístico 2010, del INEGI.

1.2 Fisiografía

El municipio de Jojutla se encuentra ubicado dentro de la provincia Sierra Madre del Sur (sierra y valles guerrerenses) es una de las más complejas y a la vez menos conocidas del país, tiene una litología en la que las rocas intrusivas cristalinas (especialmente los granitos) y las metamórficas cobran mayor importancia que en las del norte.

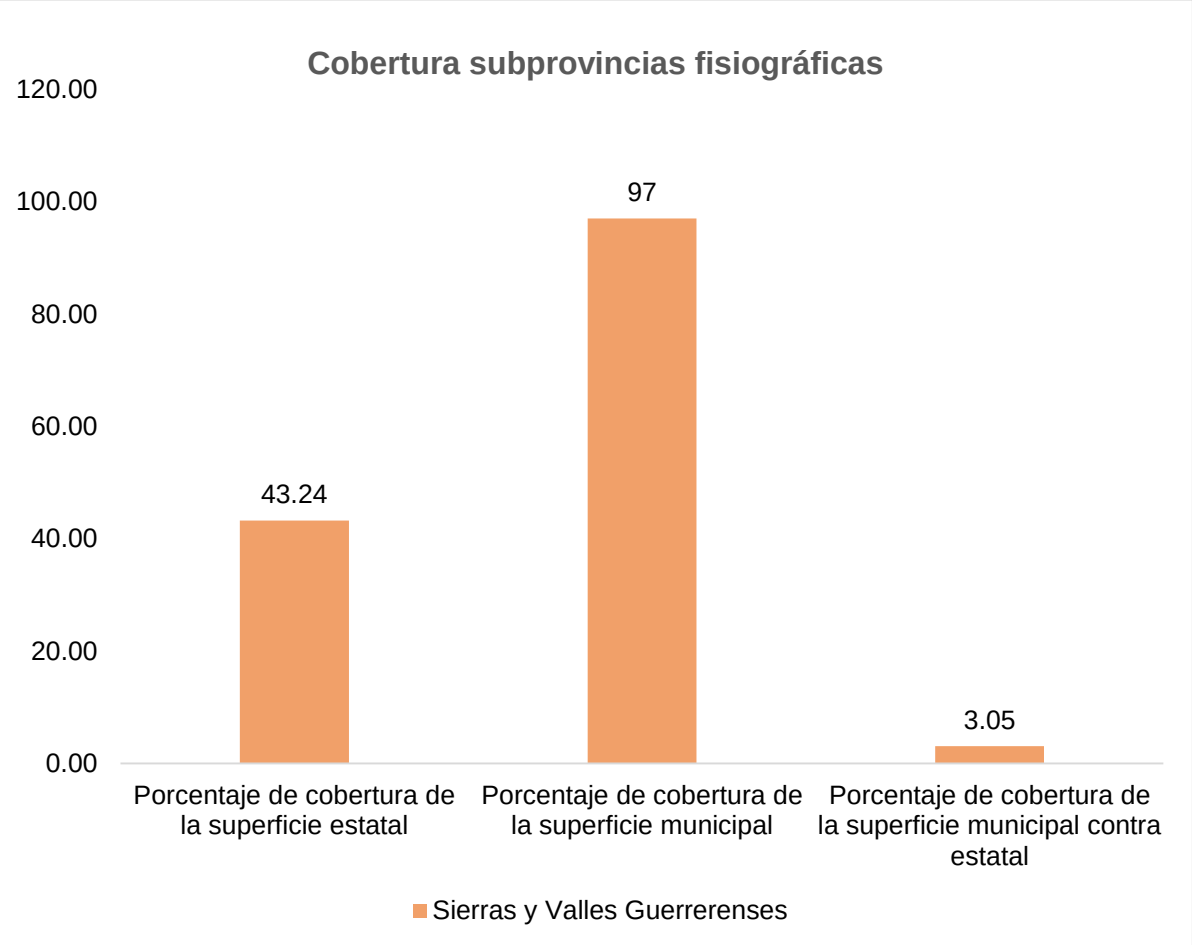

Fuente: Secretaría de Hacienda. Dirección General de Información Estratégica. Con datos Marco Geoestadístico 2010, del INEGI.

MAPA 2. Fisiografía

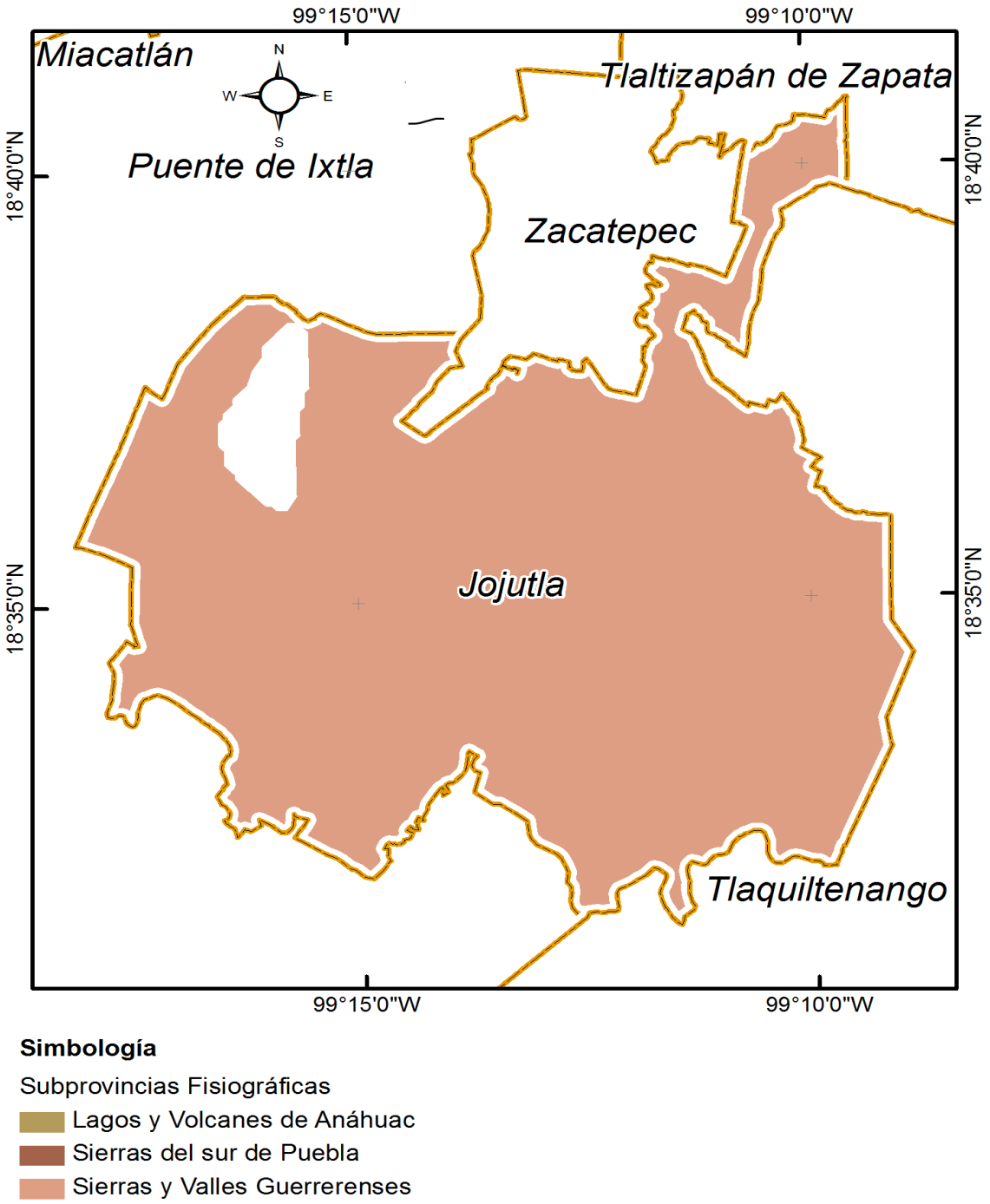

Fuente: Secretaría de Hacienda. Dirección General de Información Estratégica. Con conjunto de datos vectoriales esc. 1:1000 000, INEGI.

1.3 Clima

En el municipio de Jojutla predomina el clima Cálido subhúmedo (100%).

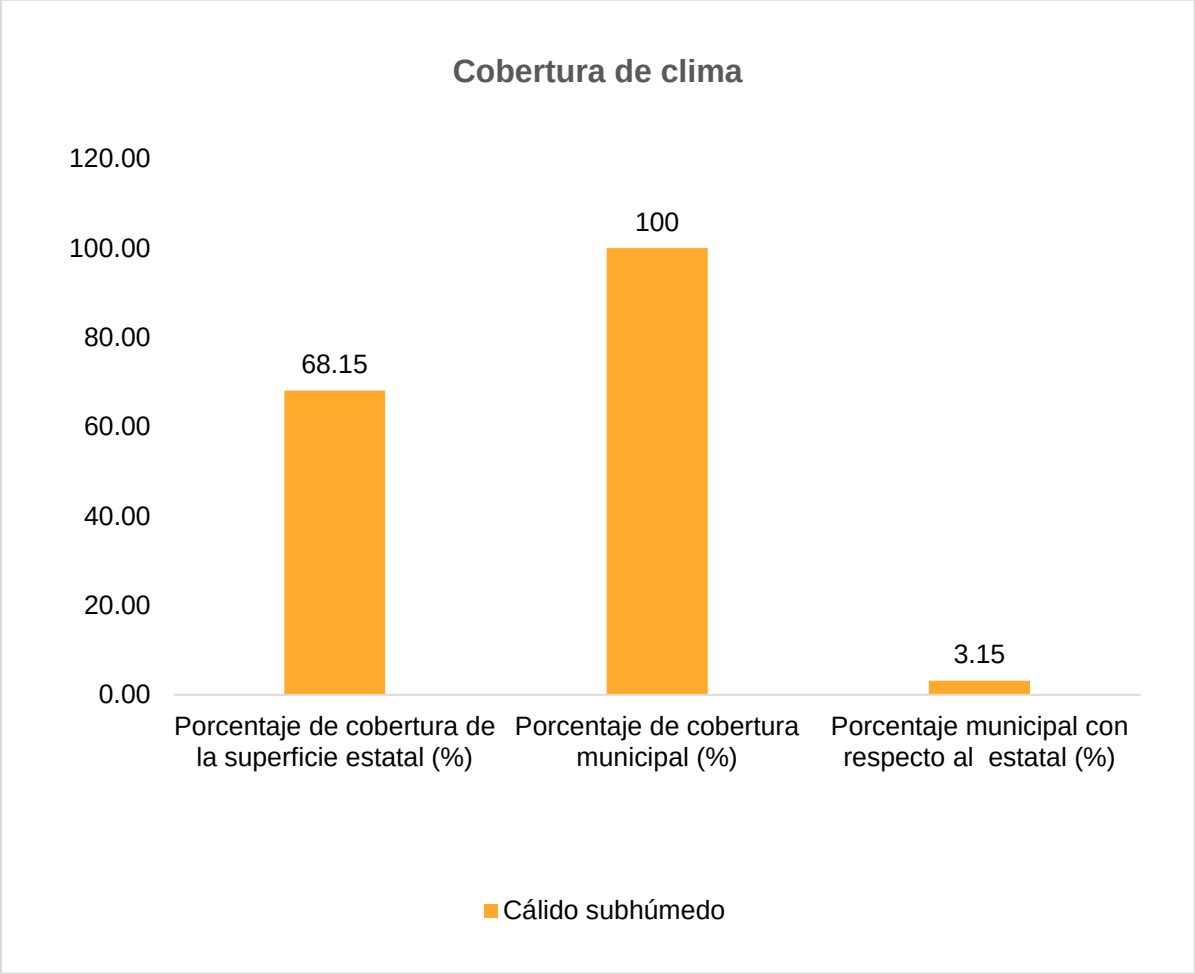

Fuente: Secretaría de Hacienda. Dirección General de Información Estratégica. Con conjunto de datos vectoriales esc. 1:1000 000, INEGI.

MAPA 3. Clima

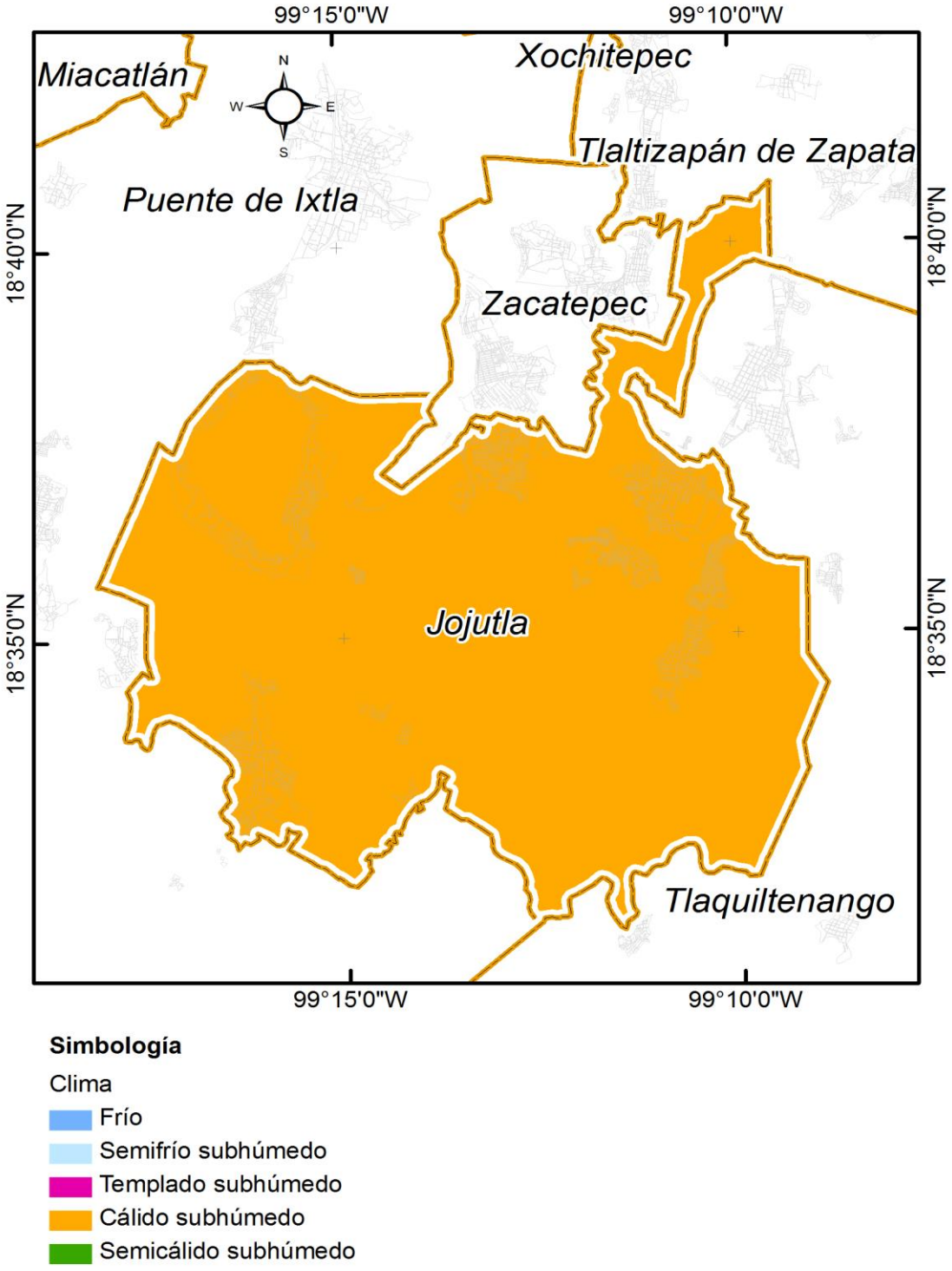

Fuente: Secretaría de Hacienda. Dirección General de Información Estratégica. Con conjunto de datos vectoriales esc. 1:1000 000, INEGI.

2. Población

De acuerdo al Censo de Población y Vivienda 2010, el municipio cuenta con una población de 55,115 habitantes, cifra que representa 3.1% de la población de la entidad. Del total de habitantes, 28,685 son mujeres y 26,430 son hombres, representando 52% y 48% de la población total, respectivamente.

La distribución de la población por grupo de edad se da de la siguiente manera.

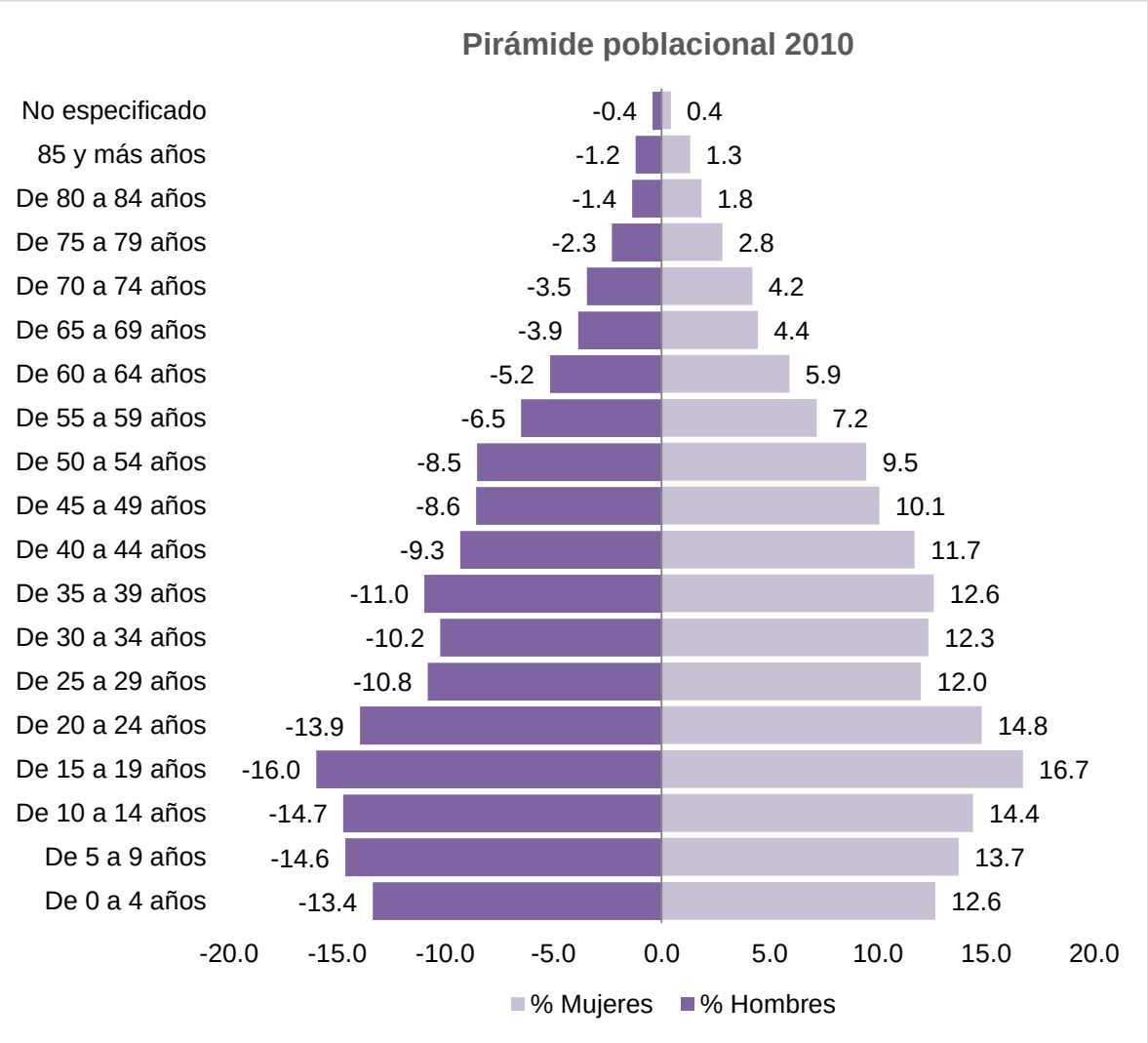

Fuente: Secretaría de Hacienda. Dirección General de Información Estratégica. Con datos del Censo Nacional de Población y Vivienda 2010, INEGI.

Como se aprecia en la gráfica de la Pirámide poblacional, los grupos etarios en donde hay una mayor concentración de hombre y mujeres son los que van de 5 a 24 años.

Por otra parte, si se analiza en grupos de población más amplios, encontramos que 51% de la población del municipio es joven, es decir, se encuentra entre los 0 y 29 años de edad.

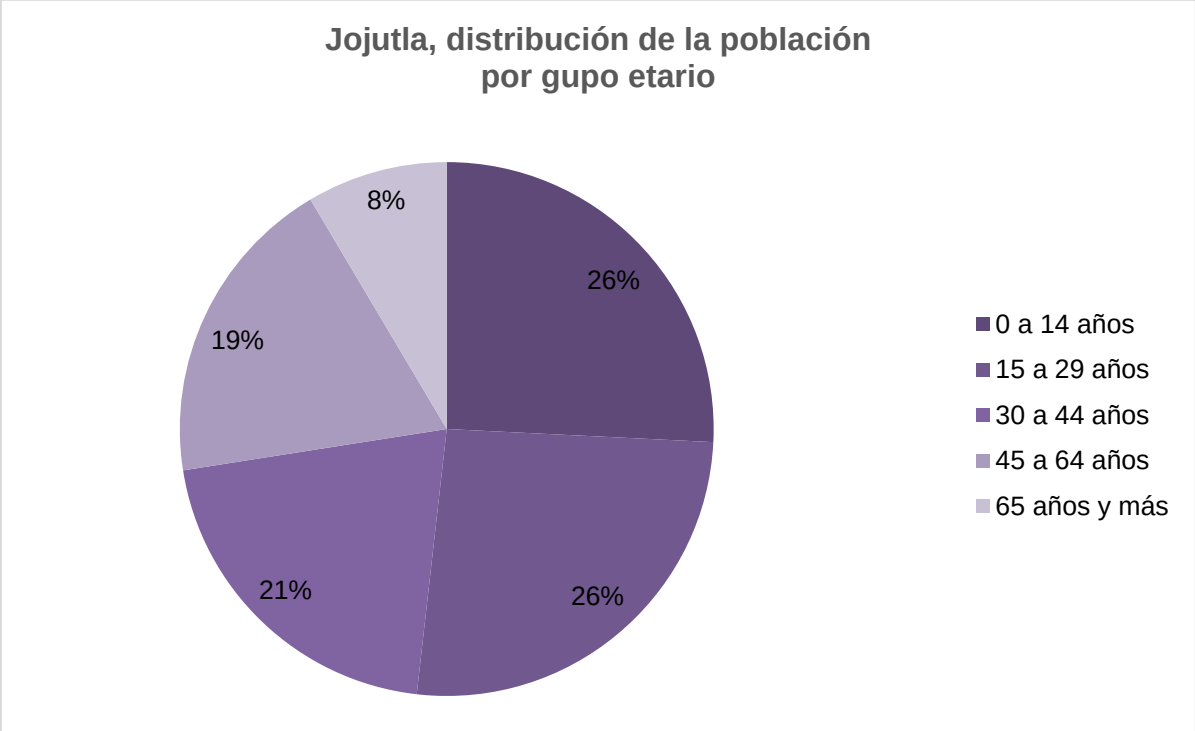

Fuente: Secretaría de Hacienda. Dirección General de Información Estratégica. Con datos del Censo Nacional de Población y Vivienda 2010, INEGI.

MAPA 4. Densidad de población

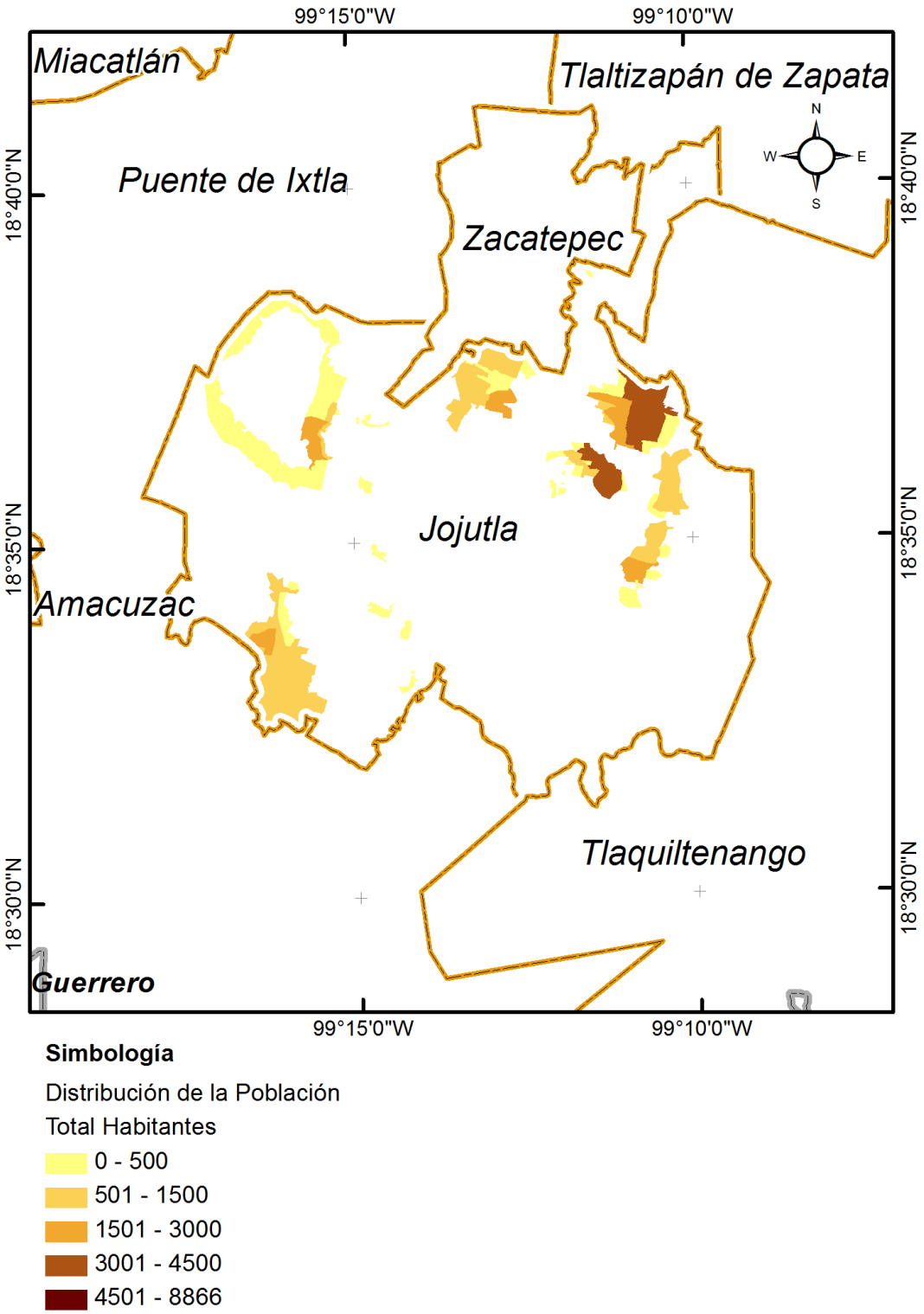

Fuente: Secretaría de Hacienda. Dirección General de Información Estratégica. Con datos del Censo Nacional de Población y Vivienda 2010, INEGI.

2.1 Proyecciones de crecimiento

Para 2015, existe una mayor concentración de población en el grupo de edad de 0 a 14 años de los hombres y en el grupo de 15 a 29 años en las mujeres. Cabe señalar que los grupos de 0 a 29 años son los que representan el mayor porcentaje de la población.

Proyección de la población 2015 a mitad de año por sexo y grupos de edad.

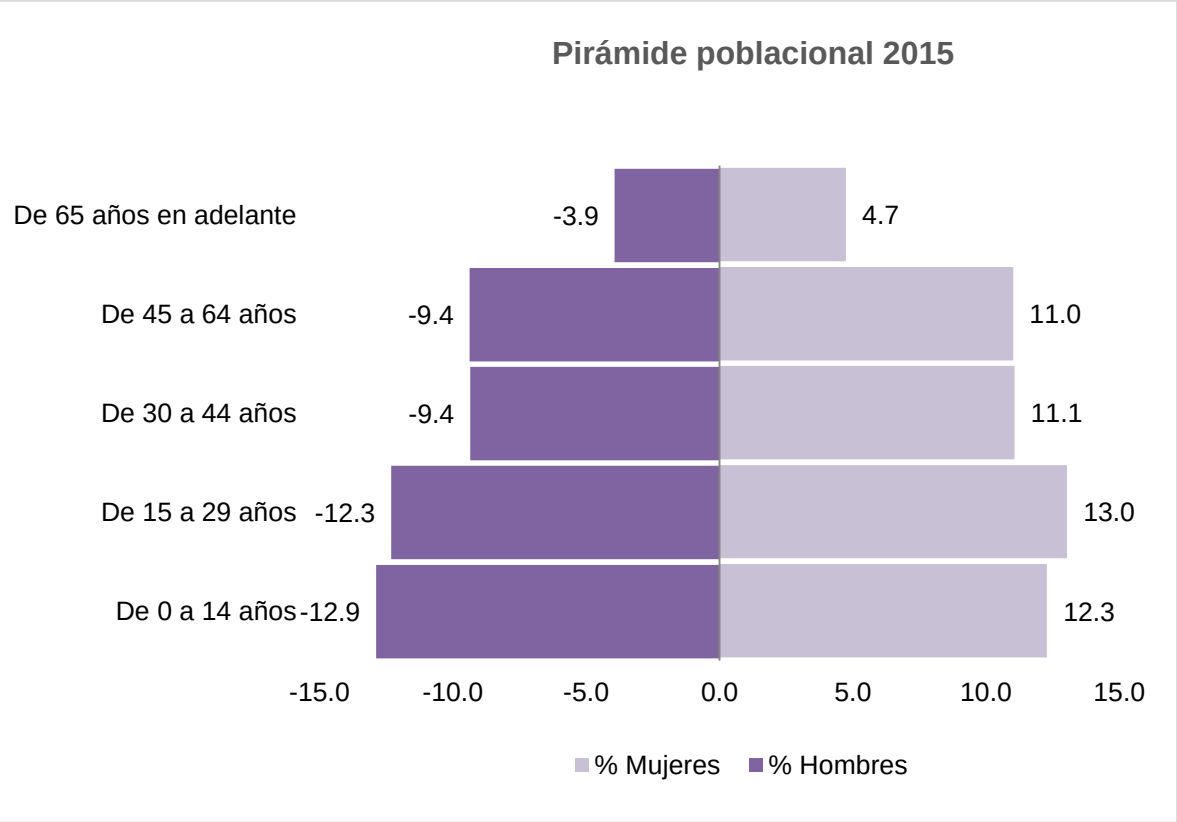

Fuente: Secretaría de Hacienda. Dirección General de Información Estratégica. Con datos de Consejo Estatal de Población (COESPO).

De acuerdo a las proyecciones del Consejo Nacional de Población (CONAPO), para el año 2030 Jojutla tendrá 66,763 habitantes, de los cuales 48% son hombres y 52% mujeres. De 2010 a 2030 la población habrá aumentado en un 19%, siendo el promedio quinquenal de incremento de 5%.

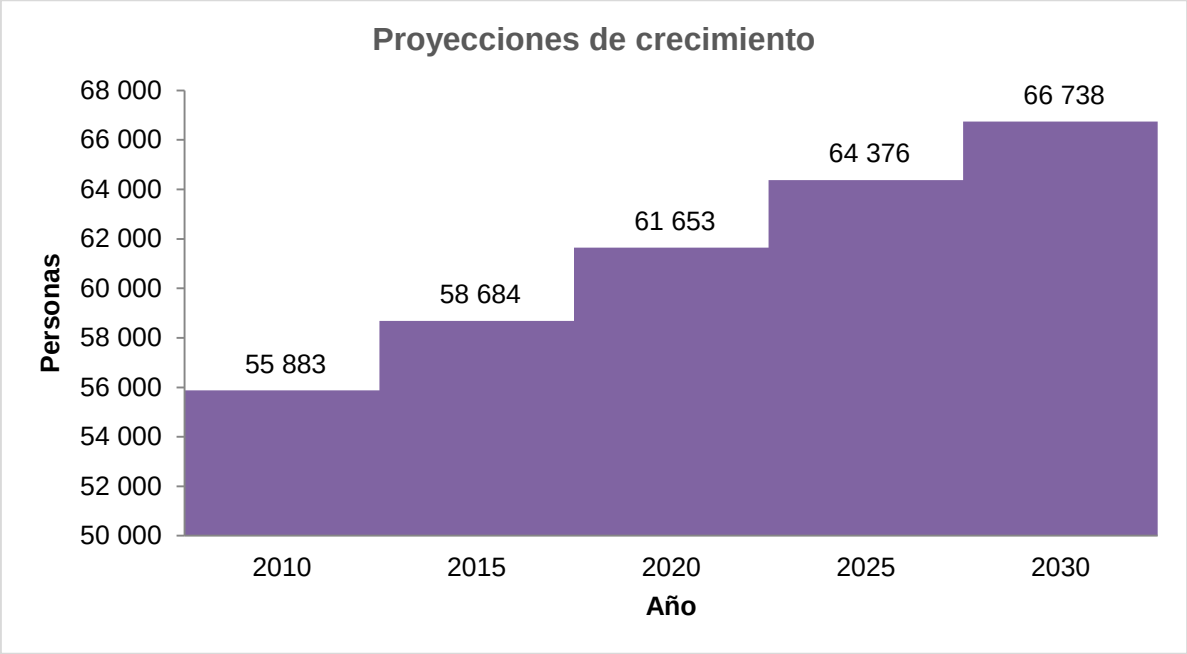

Fuente: Secretaría de Hacienda. Dirección General de Información Estratégica. Con datos del Censo Nacional de Población y Vivienda 2010, INEGI.

2.2 Natalidad y fecundidad

En el municipio de Jojutla, el número de nacimientos ha variado durante la última década, ya que en algunos años este se ha incrementado de forma considerable y en otros se ha reducido. En el año 2013, el número de nacimientos en el municipio ascendió a 1,097, cifra inferior en 17% respecto al año 2000 y superior en 7% con relación al 2006.

Si se analiza el periodo, se encuentra que este municipio ha tenido mayormente una disminución en el registro de nacimientos, ya que a partir del año 2004 y hasta el año 2010 la cifra disminuyó. En este sentido, si bien en 20011 se dio un incremento en el número de nacimientos, hacia 2013 este ha vuelto a decrecer.

A continuación se muestra la evolución de nacimientos de 2000 a 2013.

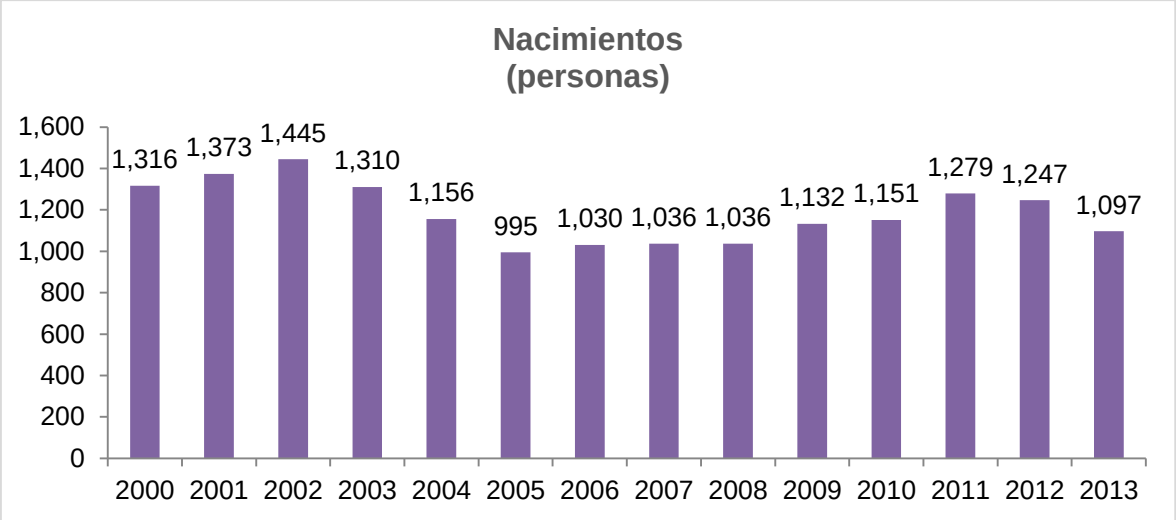

2.2.1 Condición de la madre

La edad de las mujeres que dan a luz también se ha modificado durante los últimos años, habiendo una tendencia mayor a que las adolescentes (de 19 años o menos) sean madres. Para el 2013, 19% de las mujeres que tuvieron un hijo eran adolescentes, porcentaje que se ha sido similar a los años 2000 y 2010 con 19% y 17%, respectivamente.

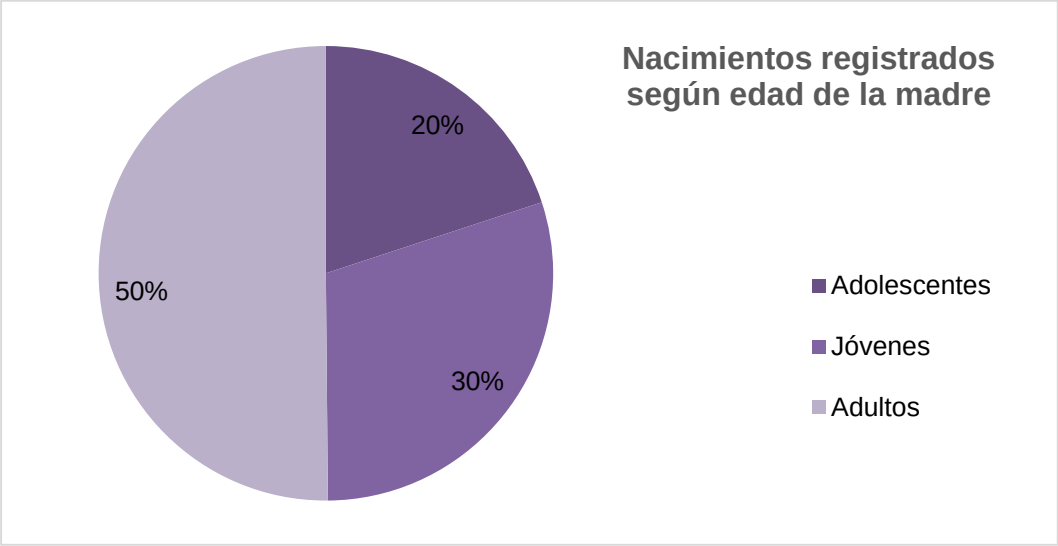

Para el año 2013, del total de mujeres que tuvieron un hijo, 3.5% no tenía estudios o primaria incompleta, 13% la primaria completa, 37% la secundaria o nivel equivalente, 29% la preparatoria o nivel equivalente y 10% contaba con una educación profesional. Como se puede observar, más del 50% de las mujeres que tuvieron un hijo en 2013, contaron con un nivel máximo de educación de secundaria, mientras que 39% tenían educación a nivel medio superior y superior.

Por otra parte, en lo que corresponde al estado conyugal de las mujeres al momento de tener un hijo, en 2013 48% de este sector estaba soltera, 30% casada, 14% vivía en unión libre y 8% restante eran mujeres separadas, divorciadas, viudas o no especificaron su condición conyugal

Del porcentaje de madres solteras al momento de tener a sus hijos, 22% eran mujeres de 19 años o menos, situación que indica la vulnerabilidad de este grupo de la población frente a esta situación. Y 22% de las mujeres que tuvieron un hijo en dicho año trabajaban. Con base a dicho porcentaje, a continuación se presenta el porcentaje de mujeres que trabajan de acurdo a su grupo de edad.

En el año 2013, 24% de las mujeres que tuvieron un hijo trabajaban, mientras que 76% restante no lo hacían. A continuación se presenta el porcentaje de mujeres que tuvieron un hijo según su condición laboral y grupo etario.

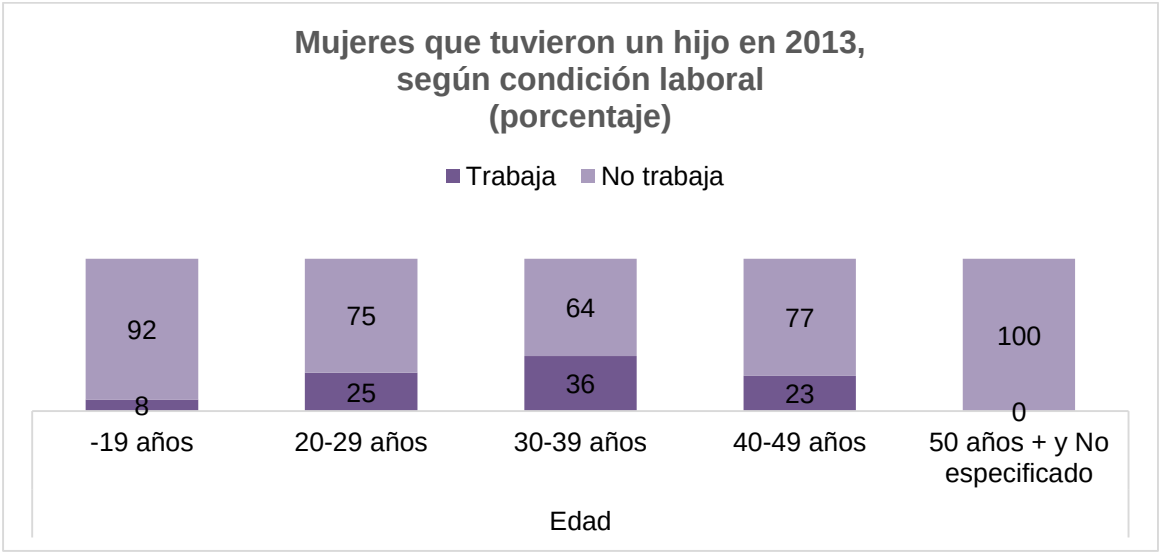

2.2.2 Hogares

De acuerdo al Censo Nacional de Población y Vivienda, en 2010 existían en el municipio de Jojutla 14,944 hogares, de los cuales 30% tenían jefatura femenina y 70% jefatura masculina.

Por otra parte, la edad de los jefes de familia oscila, en su mayoría, de entre los 30 y 54 años, sin embrago, el porcentaje de hogares con jefes de familia de entre 20 y 29 años representa 9.1%. El porcentaje de jefes de familia de 19 años o menos es del 0.7%.

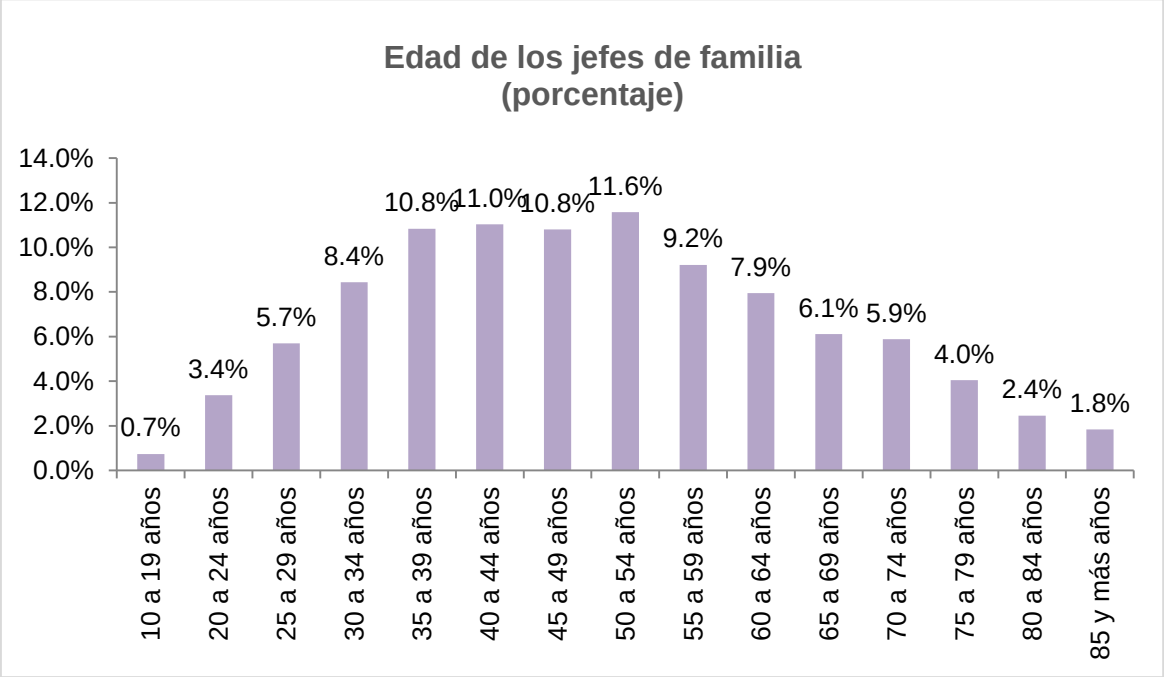

Por otra parte, es importante señalar que 11% de los jefes de familia no cuentan con escolaridad alguna, 57% tienen educación básica, 16% educación media y 16% educación superior.

En el municipio de Jojutla, 71% de los jefes de familia es derechohabiente a algún tipo de servicio de salud.

2.2.3 Cobertura en servicios de salud

El 28% es derechohabiente en el IMSS, 9.5% en el ISSTE, 30.6% en Seguro Popular, 0.1% en PEMEX, SEDENA y/o SEMAR, 1.6% en otras instituciones y 28.7% no cuenta con derechohabiencia.

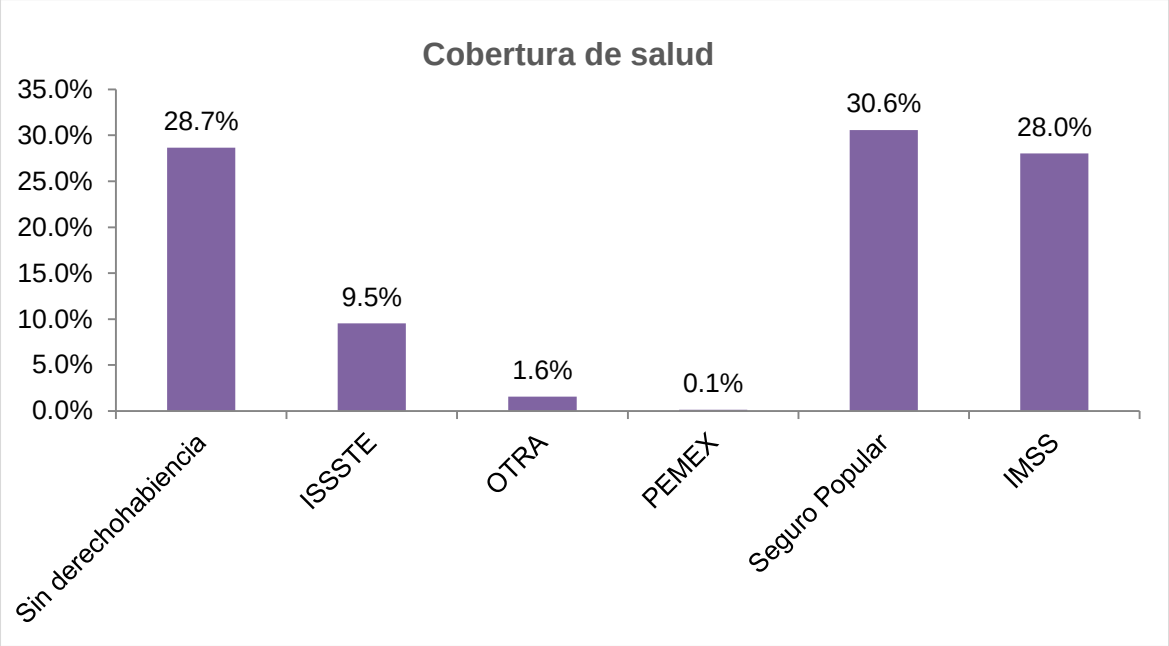

2.3 Vivienda

Por otra parte, para dicho año se registraron 14,986 viviendas particulares habitadas, teniendo un promedio de habitantes por vivienda de 3.7% personas. Cabe mencionar que el municipio de Jojutla tiene 3% de las viviendas particulares del estado de Morelos.

Las viviendas particulares se clasifican en: casa independiente, departamento en edificio, viviendas en vecindad, viviendas en cuarto de azotea, local no construido para habitación, vivienda móvil, refugio y no especificado. De acuerdo a esta clasificación, 96% son casa independiente, 0.45% departamento en edificio, 2.30%

vivienda en vecindad y 1.25% otros. La mayor parte de las viviendas particulares son casas independientes. En el rubro de Otros se contemplan las viviendas en azotea (0.05%), local no construido para habitación (0.03%) Vivienda móvil (0.01%), Refugio (0%) y No especificado (0.91%).

En lo que se refiere a los servicios básicos de la vivienda 98.9% cuenta con energía eléctrica, 92.6% con disponibilidad de agua, 97.1% disponen de excusado y 97.0% con drenaje.

Por otra parte, sólo 6.80% de las viviendas tienen piso de tierra, mientras que el 93.2% poseen piso firme o recubierto con algún material específico.

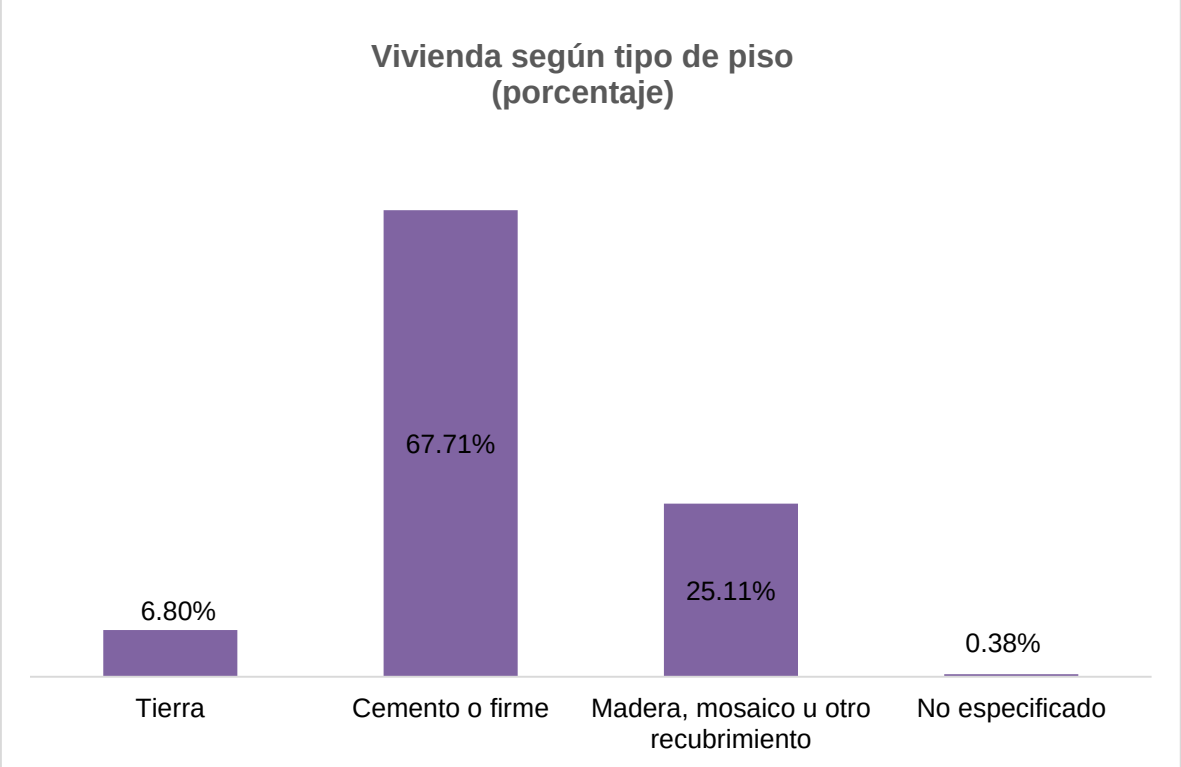

Fuente: Secretaría de Hacienda. Dirección General de Información Estratégica. Con datos del Censo Nacional de Población y Vivienda 2010, INEGI.

3. Pobreza y carencias sociales

De la población que habita en el municipio de Jojutla, 41.7% se encuentra en situación de pobreza, porcentaje del cual sólo 4.3% está en pobreza extrema.

Ámbito	Pobreza	Pobreza extrema	Pobreza moderada	Vulnerable por carencia social
Nacional	46.3%	11.4%	34.9%	28.8%
Estatal	43.6%	7.0%	36.6%	34.4%
Municipal	41.7%	4.3%	37.4%	34.1%

De acuerdo al Consejo Nacional de Evaluación de la Política de Desarrollo Social (CONEVAL), 34.1% de la población es vulnerable por carencias sociales, es decir, presenta algún tipo de carencia en rezago educativo, acceso a los servicios de salud, acceso a la seguridad social, calidad y espacio de la vivienda, acceso a los servicios básicos en la vivienda y acceso a la alimentación.

De la tipificación de las carencias mencionadas, tenemos que:

Tipo de carencia	Porcentaje de la población (municipal)	Porcentaje de la población (estatal)
Rezago educativo	21.6%	19.4%
Acceso a los servicios de salud	24.2%	31.7%
Acceso a la seguridad social	60.2%	64.9%
Calidad y espacios de la vivienda	13.0%	15.8%
Acceso a los servicios básicos en la vivienda	21.9%	21.3%
Acceso a la alimentación	24.6%	22.0%

Como se logra apreciar en la tabla anterior, los indicadores más preocupantes son el acceso a la seguridad social, acceso a la alimentación y acceso a los servicios de salud.

Por otra parte, 10.9% de la población tiene un ingreso inferior a la línea de bienestar mínimo y 48.2% un ingreso inferior a la línea de bienestar. La línea de bienestar mínimo equivale al valor de la canasta alimentaria por persona al mes; y la línea de bienestar equivale al valor total de la canasta alimentaria y de la canasta no alimentaria por persona al mes.

4. Índice de Marginación

El municipio de Jojutla tiene un índice de marginación de -1.20912 lo que indica que se ubica en un grado de marginación Bajo. A nivel estatal, Jojutla ocupa el lugar 27 con referencia a este índice y el 2 175 a nivel nacional.

A nivel de localidad existen diecisiete localidades con un índice de marginación alto, entre las que destacan: Chisco con un índice de -0.6270, Río Seco con un índice de -0.7736, Hornos Cuates con un índice de -0.5218, Unidad Habitacional Independencia con un índice de -0.0133 y El Platanar con un índice de -0.3487 con grado de marginación Alto.

El 47.6% de la población del municipio vive en algún AGEB urbano con grado de marginación Medio; 7.4% en lugares con grado de marginación Bajo; 7.8% en AGEBs urbanos con grado Muy bajo; 30.2% habita en lugares con grado Alto; y sólo 6.4% de la población se ubica en zonas con grado Muy Alto de marginación.

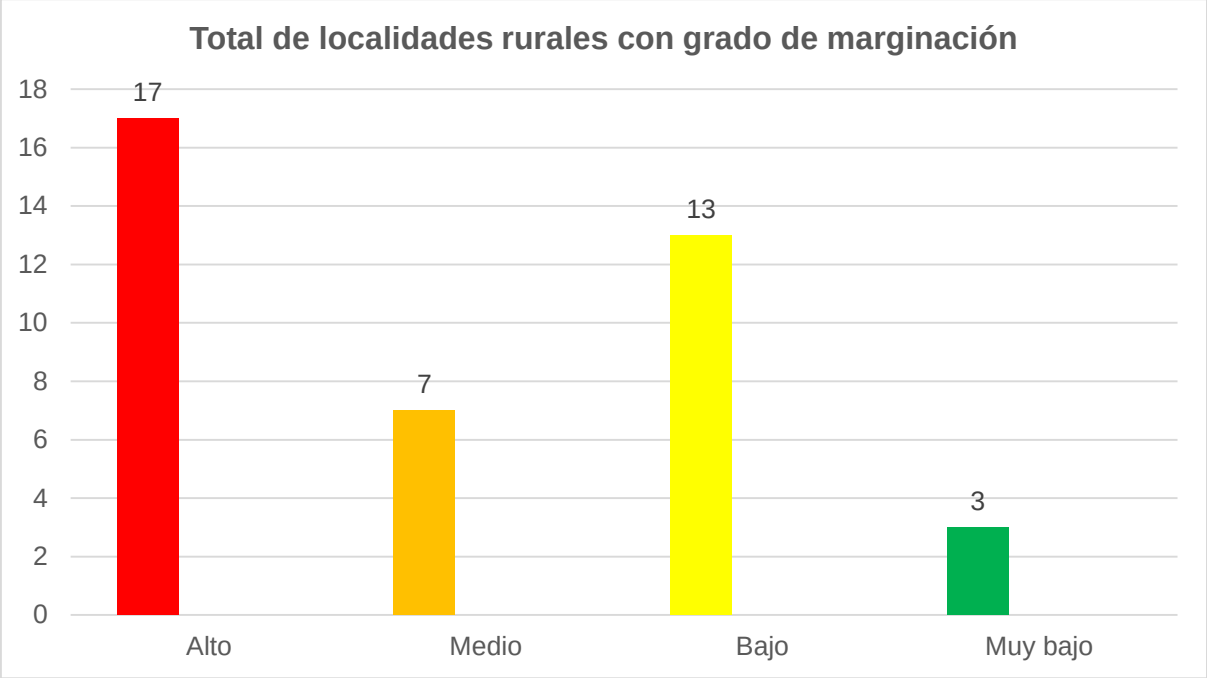
Total de localidades rurales con grado de marginación
18
16
14
12
10
8
6
4
2
0
17
7
13
3
Alto
Medio
Bajo
Muy bajo

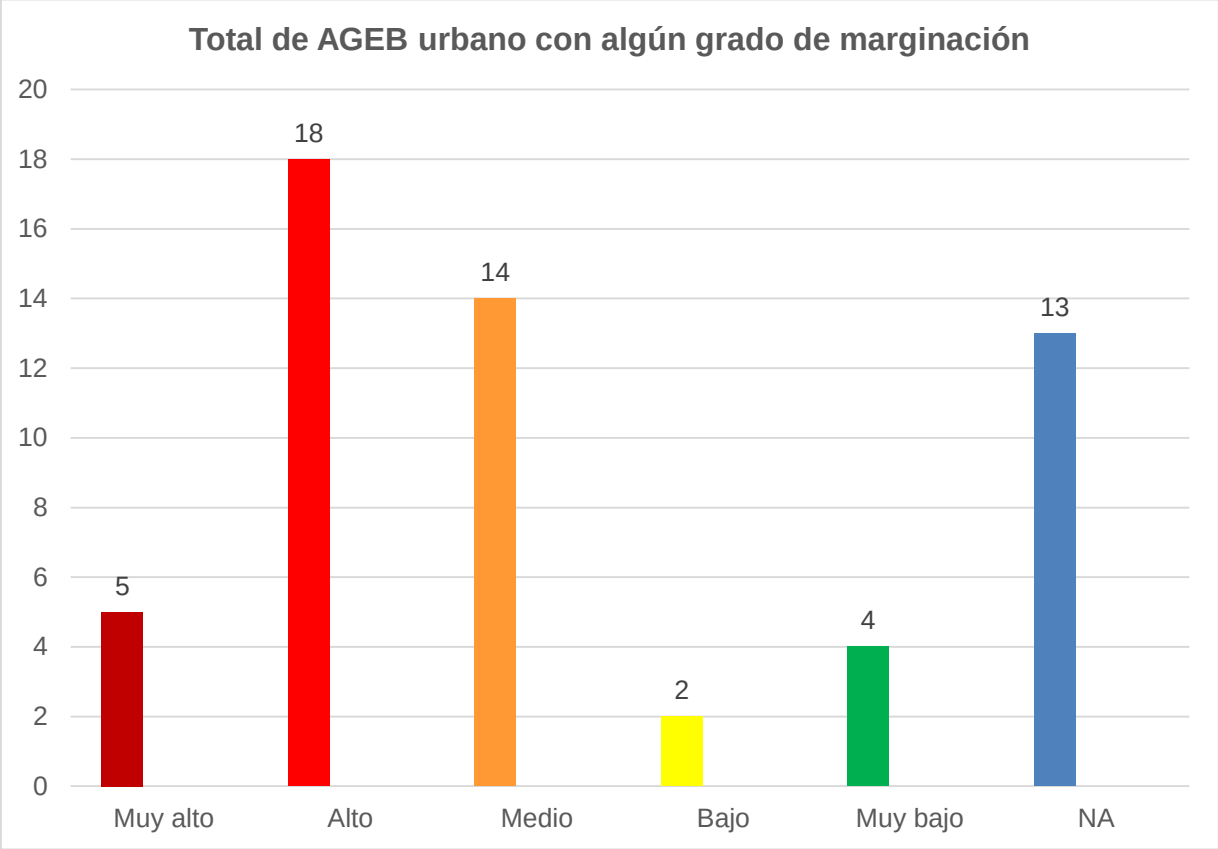
Total de AGEB urbano con algún grado de marginación
20
18
16
14
12
10
8
6
4
2
0
5
18
14
2
4
13
Muy alto
Alto
Medio
Bajo
Muy bajo
NA

MAPA 5. Grado de marginación

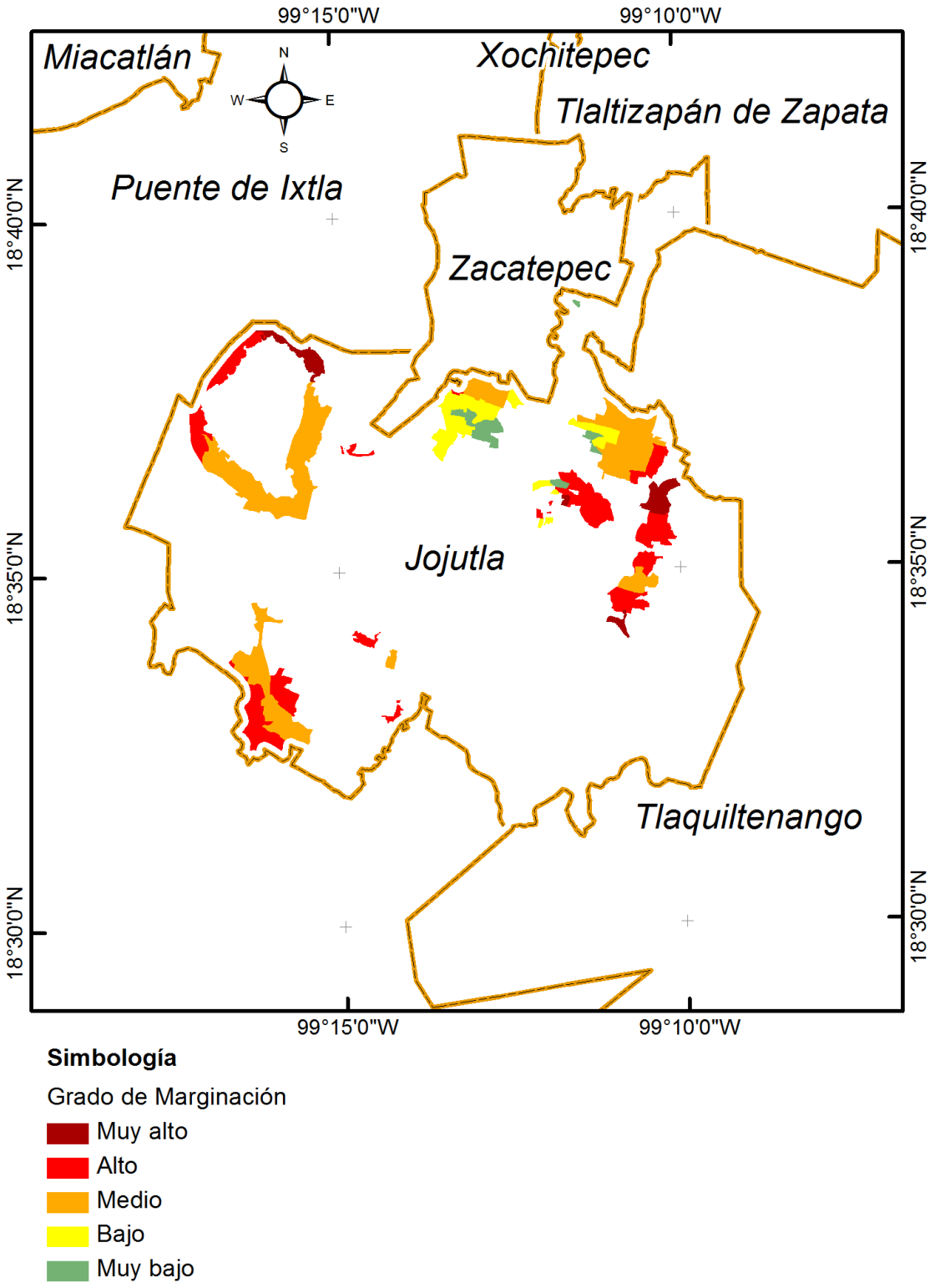

Fuente: Secretaría de Hacienda. Dirección General de Información Estratégica. Con estimaciones de 2010, CONAPO.

5. Índice de Desarrollo Humano

En 2010 México se ubica como país de alto desarrollo humano con un Índice de Desarrollo Humano (IDH) de 0.739, mientras que el estado de Morelos ocupa el lugar 13 a nivel nacional con IDH de 0.7449, Jojutla presento el índice de desarrollo humano muy alto en Morelos, con un IDH de 0.764.

En los indicadores que conforman el IDH encontramos 8.709 en años promedio de escolaridad, 13.022 en años esperados de escolarización, 14805.590 en ingreso per cápita anual (dólares PPC), 11.885 tasa de mortalidad infantil, 0.709 índice de educación, 0.716 índice de ingreso y 0.878 índice de salud.

MAPA 6. Índice de Desarrollo Humano

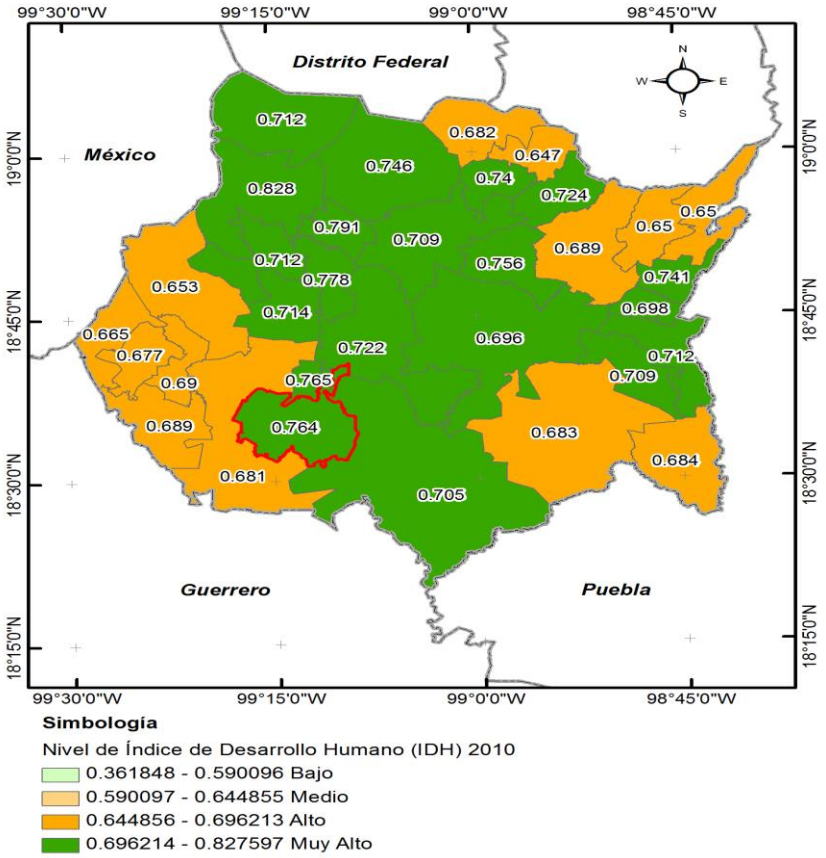

Fuente: Secretaría de Hacienda. Dirección General de Información Estratégica. Con datos de Oficina de Investigación en Desarrollo Humano, PNUD, México.

6. Zonas de Atención Prioritaria (SEDESOL)

Las Zonas de Atención Prioritaria (ZAPs) son las áreas o regiones de carácter rural o urbano cuya población presenta índices de pobreza y marginación que indican la existencia de marcadas insuficiencias y rezagos en el ejercicio de los derechos para el desarrollo social establecido en la Ley General de Desarrollo Social.

Las ZAPs son definidas de forma anual por el Ejecutivo Federal, el cual se basa en las evaluaciones de resultados de los estudios de medición de la pobreza que emite el Consejo Nacional de Evaluación de la Política de Desarrollo Social (CONEVAL).

Para el año 2015, las ZAPs Rurales son las localidades que tienen:

- Grado de marginación muy alto o alto.
- Grado de Rezago Social muy alto o alto.
- Al menos 25% de la población se encuentra en pobreza extrema.

Las ZAPs Urbanas se clasifican en Áreas Geoestadísticas Básicas (AGEB), mismas que están conformadas por localidades. Sus características son:

- Grado de Rezago Social alto o medio.
- Grado de marginación muy alto o alto.
- AGEBs urbanas de los municipios de la Cruzada contra el Hambre.

Zonas de Atención Prioritaria 2015

Localidad	AGEB	Grado de rezago social	Población Total
Jojutla	0295	Medio	404
Higuerón	0609	Bajo	108
Higuerón	0312	Medio	748
Higuerón	0399	Bajo	1821
Higuerón	0204	Medio	453
Pedro Amaro	0581	Bajo	271
Pedro Amaro	0543	Bajo	388
Pedro Amaro	0401	Bajo	1410
Pedro Amaro	0562	Bajo	91
Pedro Amaro	0416	Bajo	1165
Pedro Amaro	0350	Medio	829
Pedro Amaro	0346	Medio	1362
Tehuixtla	0276	Bajo	675
Tehuixtla	0257	Bajo	1058
Tehuixtla	0280	Medio	1043
Tequesquitengo	0473	Alto	207
Tequesquitengo	0492	Medio	103
Tequesquitengo	044A	Alto	186
Tequesquitengo	0153	Medio	278
Tequesquitengo	0454	Medio	190
Tlatenchi	0613	Medio	118
Tlatenchi	0083	Bajo	3725
Tlatenchi	0524	Medio	830
Tlatenchi	0628	Medio	235
Unidad Habitacional José María Morelos y Pavón	0308	Bajo	294

MAPA 7. Zonas de Atención Prioritaria 2015

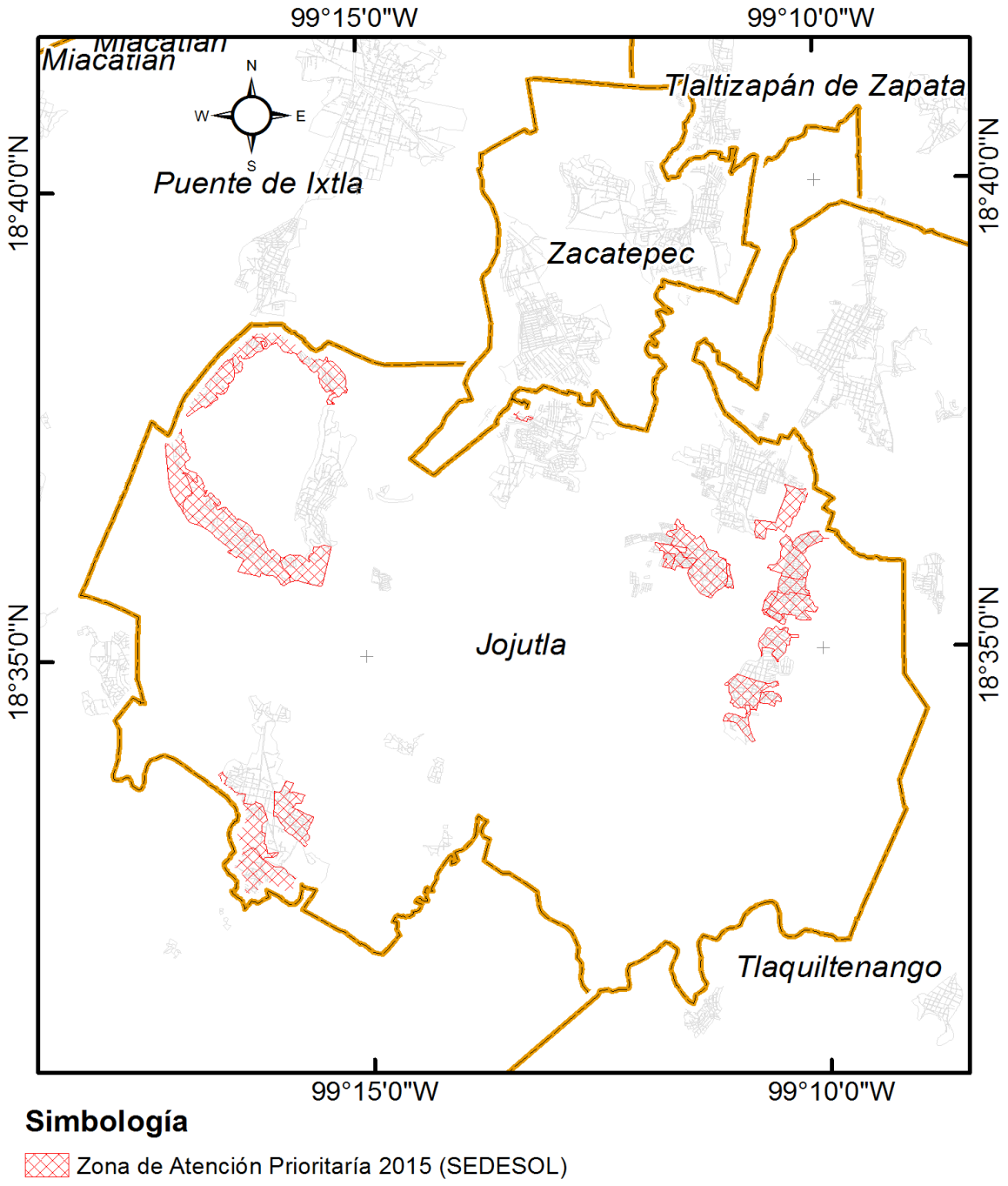

Fuente: Secretaría de Hacienda. Dirección General de Información Estratégica. Con datos del Programa para el Desarrollo de Zonas Prioritarias 2015, SEDESOL.

7. Aspectos económicos

La población económicamente activa es de 23,654 que representa un 54.1 de la población de 12 años y más, distribuida en 8,768 población femenina que representa 37.9% y 14,886 población masculina que representa 72.2% de la población económicamente activa.

Por otra parte, el resto de la población no económicamente activa y mayor de l2 años presenta las siguientes características:

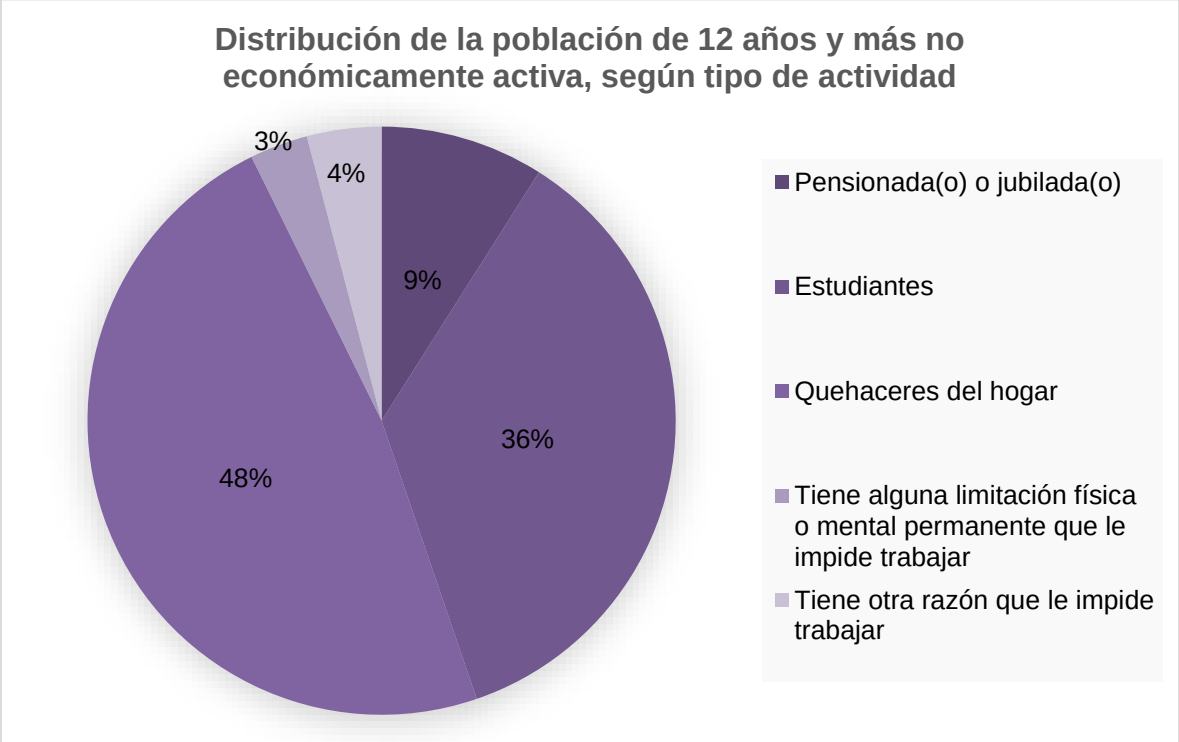

De acuerdo a los resultados definitivos del Censo Económico 2014, publicados por el INEGI, en el municipio hay 3703 unidades económicas, que representan 4.4% del total en el estado.

Descripción	Total	
Unidades económicas	3703	Unidades
Personal ocupado	10320	Personas
Remuneraciones	255,434	Mil pesos
Producción bruta total	1,541,688	Mil pesos
Activos fijos	1,114,542	Mil pesos
Personas ocupadas por unidad económica	3	Personas
Remuneraciones por persona remunerada	55	Mil pesos
Producción bruta total por establecimiento	416	Mil pesos

Fuente: Calculadora Censal (http://www3.inegi.org.mx/sistemas/cce2014/), INEGI.

El municipio ocupa el lugar 6, aportando 4.4% de unidades económicas del total en la entidad federativa.

Descripción	Total (%)
Unidades económicas (UE)	4.4
Personal ocupado (PO)	3.5
Remuneraciones (REM)	1.9
Producción bruta total (PBT)	1.1
Activos fijos (AF)	2.1

El 54% se dedica al comercio, 37% a servicios, 7% a manufacturas y 2% a otros.

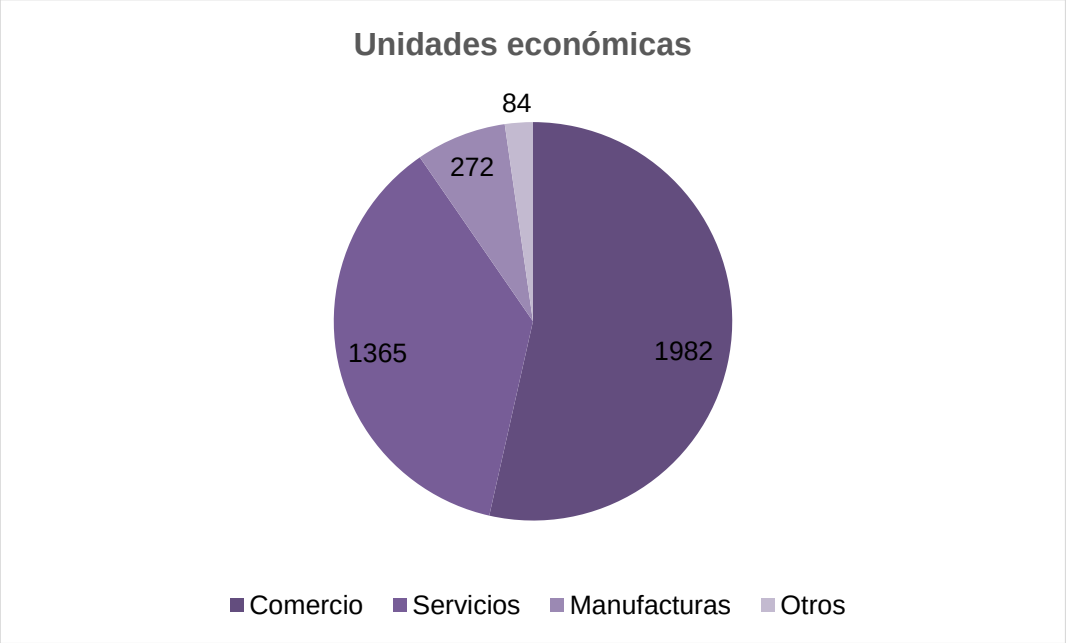

En el municipio se ubican 1 982 unidades económicas que se dedican al comercio, ocupando a 4 567 personas.

Descripción	Total	
Unidades económicas	1982	Unidades
Personal ocupado	4567	Personas
Remuneraciones	125,298	Mil pesos
Producción bruta total	737,426	Mil pesos
Activos fijos	405,351	Mil pesos
Personas ocupadas por unidad económica	2	Personas
Remuneraciones por persona remunerada	73	Mil pesos
Producción bruta total por establecimiento	372	Mil pesos

En este rubro el municipio ocupa el lugar 6, aportando 4.7% del total de la entidad federativa.

Descripción	Total (%)
Unidades económicas (UE)	4.7
Personal ocupado (PO)	4.3
Remuneraciones (REM)	4.7
Producción bruta total (PBT)	3.9
Activos fijos (AF)	3.5

El 37% de las unidades económicas se dedican a prestar servicios, con un total de 1 365 unidades.

Descripción	Total	
Unidades económicas	1,365	Unidades
Personal ocupado	3,899	Personas
Remuneraciones	73,659	Mil pesos
Producción bruta total	452,562	Mil pesos
Activos fijos	449,689	Mil pesos
Personas ocupadas por unidad económica	3	Personas
Remuneraciones por persona remunerada	41	Mil pesos
Producción bruta total por establecimiento	332	Mil pesos

En el rubro de servicios el municipio ocupa el lugar 6, aportando 4.2% del total en la entidad federativa.

Descripción	Total (%)
Unidades económicas (UE)	4.2
Personal ocupado (PO)	3.4
Remuneraciones (REM)	1.9
Producción bruta total (PBT)	2.5
Activos fijos (AF)	3.9

El 7% se dedican a la manufactura, es decir 272 unidades económicas, ocupando un total de 676 personas.

Descripción	Total	
Unidades económicas	272	Unidades
Personal ocupado	676	Personas
Remuneraciones	15,839	Mil pesos
Producción bruta total	95,987	Mil pesos
Activos fijos	52,363	Mil pesos
Personas ocupadas por unidad económica	2	Personas
Remuneraciones por persona remunerada	45	Mil pesos
Producción bruta total por establecimiento	353	Mil pesos

Ocupando el lugar 11, aportando 3.2% del total en la entidad federativa.

Descripción	Total (%)
Unidades económicas (UE)	3.2
Personal ocupado (PO)	1.3
Remuneraciones (REM)	0.3
Producción bruta total (PBT)	0.1
Activos fijos (AF)	0.2

Un 2% de las unidades se dedican a otros, ocupando a 1178 personas.

Descripción	Total	
Unidades económicas	84	Unidades
Personal ocupado	1,178	Personas
Remuneraciones	40,638	Mil pesos
Producción bruta total	255,713	Mil pesos
Activos fijos	207,139	Mil pesos
Personas ocupadas por unidad económica	14	Personas
Remuneraciones por persona remunerada	56	Mil pesos
Producción bruta total por establecimiento	3,044	Mil pesos

A nivel estatal se ocupa el lugar 3, aportando 7.0% del total en el estado.

Descripción	Total (%)
Unidades económicas (UE)	7.0
Personal ocupado (PO)	5.1
Remuneraciones (REM)	2.5
Producción bruta total (PBT)	2.2
Activos fijos (AF)	3.7

8. Educación

En el estado de Morelos se cumple con el derecho de los niños, jóvenes y adultos, a tener educación.

8.1 Educación inicial

En el municipio de Jojutla durante el ciclo escolar 2014-2015 en nivel inicial asistieron 142 alumnos, distribuidos en 7 escuelas.

8.2 Educación preescolar

El municipio de Jojutla cuenta con 41 escuelas a nivel preescolar; durante el ciclo escolar 2014-2015 fueron 168 docentes quienes atendieron a 2,179 alumnos, con un promedio de 13 alumnos por maestro.

8.3 Educación primaria

En el municipio de Jojutla durante el ciclo 2014-2015 a nivel primaria se tiene una población total de 6,689 alumnos, quienes son atendidos por 349 docentes y están ubicados en 32 escuelas.

8.4 Educación secundaria

La educación secundaria se ofrece en modalidades de Secundaria General, Secundaria Técnica Industrial, Secundaria Técnica Agropecuaria y Telesecundaria con un total de 4,169 alumnos que son atendidos por 278 docentes y se ubican en 20 escuelas.

8.5 Rezago educativo

De acuerdo a la Secretaría de Educación y el Instituto de Educación Básica del Estado de Morelos, en el municipio de Jojutla existen 6,689 matrículas en primaria y 4,169 en secundaria, sin embargo durante el periodo 2014- 2015 se registraron 478 matrículas en rezago de nivel primaria y 503 a nivel secundaria.

8.6 Absorción

Las tasas de crecimiento de manera indirecta proyectan a la población a corto, mediano y largo plazo, lo cual contribuye a que se anticipen las acciones que permitan abastecer la demanda educativa.

De acuerdo a la Secretaría de Educación y el Instituto de Educación Básica del Estado de Morelos, en Jojutla existe un porcentaje de absorción superior al 100%a nivel primaria y secundaria.

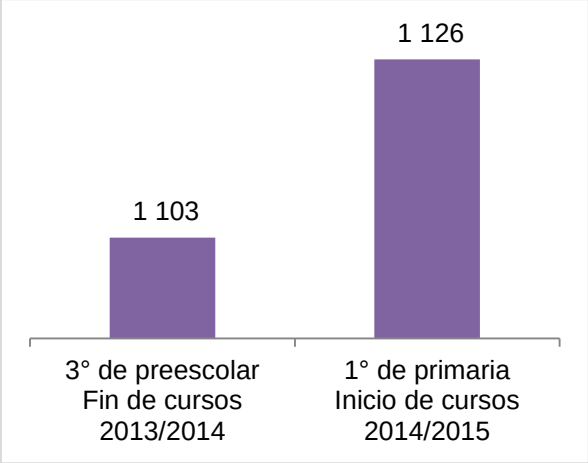

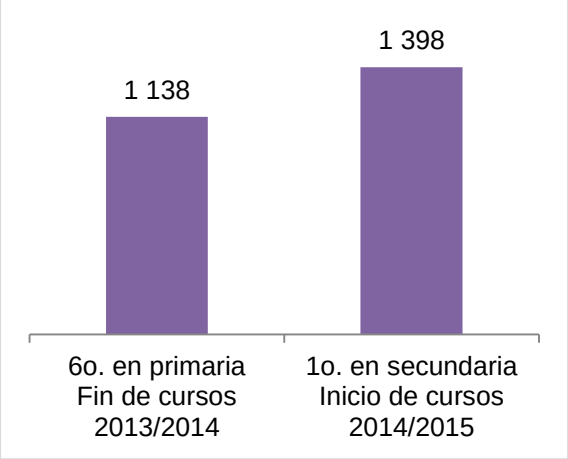

Municipio	3° de preescolar Fin de cursos 2013/2014	1° de primaria Inicio de cursos 2014/2015	Porcentaje de absorción
Jojutla	1 103	1 126	102.09

Municipio	6o. en primaria Fin de cursos 2013/2014	1o. en secundaria Inicio de cursos 2014/2015	Porcentaje de absorción
Jojutla	1 138	1 398	122.85

9. Población indígena

Las lenguas indígenas más habladas en el estado de Morelos son:

Lengua indígena	Número de hablantes (año 2010)
Náhuatl	19 509
Lenguas Mixtecas	5 517
Tlapaneco	1 531
Lenguas zapotecas	608

Fuente: INEGI censo de Población y vivienda 2010.

En Morelos, hay 31 388 personas de 5 años y más que hablan lengua indígena, lo que representa menos del 2%, cabe hacer mención que de cada 100 personas que declararon hablar alguna lengua indígena, 14 no hablan español.

El municipio de Jojutla ocupa el lugar 16 en dicha población con un porcentaje del 1.18% a nivel estatal.

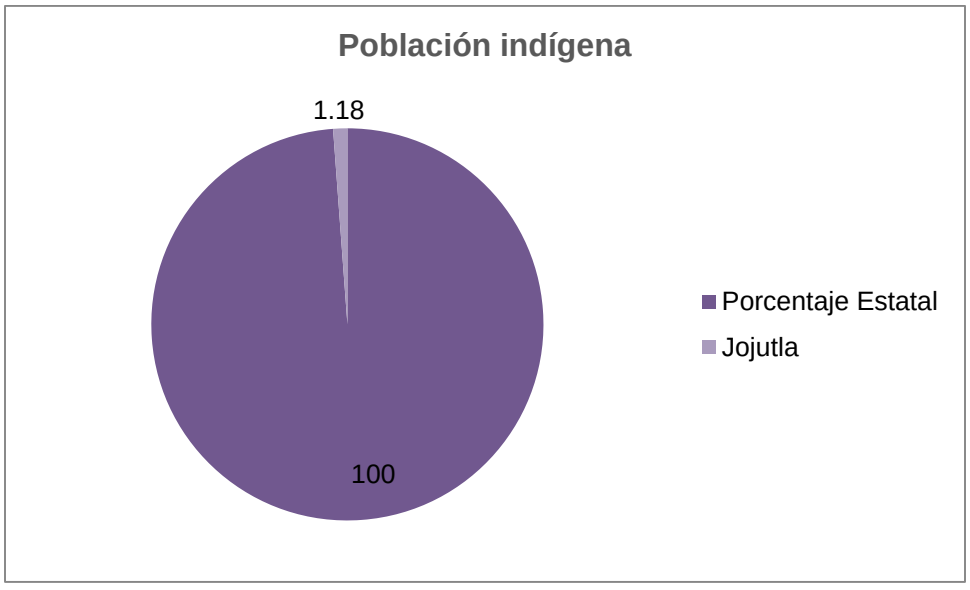

10. Índice de Riesgo Social

Como parte de la Estrategia de prevención y reconstrucción del tejido social en Morelos, el Gobierno del Estado de Morelos desarrolló una metodología para identificar las zonas donde la población corre mayor riesgo de caer en conductas antisociales por falta de oportunidades. Dicha metodología, tiene como objetivo focalizar las acciones de prevención social de la violencia y la delincuencia de manera integral e intensiva en donde más se necesita. De esta manera, se cambia el paradigma de la prevención, que por años se ha concentrado en atender únicamente los sitios donde se comenten los delitos, en lugar de también intervenir los lugares en donde se origina la problemática.

A continuación se presenta la tabla de colonias que conforman el municipio, con la clasificación por el grado de riesgo social.

Colonia	Grado de riesgo social
Centro Jojutla	Alto
Cuauhtémoc	
Pedro Amaro	
Pueblo de Higuerón	
5ta Sección	Medio
Alta Vista	
Ampliación Lázaro Cárdenas	
Benito Juárez	
Centroamérica	
Constitución del 57	
Del Bosque	
El Barro	
El Pochote	
Emiliano Zapata 1ra Sección	
Emiliano Zapata 2da Sección	
Fraccionamiento 3 de Mayo	
Guadalupe Victoria	
La Bombilla	
Lázaro Cárdenas	

Colonia	Grado de riesgo social
Loma Bonita 2da Sección	Medio
Los Naranjos	
Nopalera	
Panchimalco	
Pueblo de Tehuixtla	
Ricardo Soto	
Santa María	
Tequesquitengo	
Tlatenchi	
Unidad Habitacional Independencia	
Unidad Habitacional José María Morelos y Pavón	
Vicente Guerrero	
Ampliación Guadalupe Victoria	Bajo
Ampliación Pedro Amaro 2da Sección	
Azteca1	
Azteca2	
Azteca3	
Barrio de Nexpa	
Bella Vista	
Buenos Aires 2da Sección	
Del Rosario	
El Paraíso	
El Zapatito	
Fracción Alejandra	
Fracción Reforma	
Loma Bonita	
Loma Bonita 1ra Sección	
Los Amates	
Los Arrozales	
Piedras Blancas	
Unidad Habitacional Higuerón	
Unidad Habitacional Manantiales 2	
Unidad Habitacional San Jerónimo	
3 De Mayo	Muy bajo
5 De Mayo	
Ampliación Los Naranjos	
Ampliación Unidad Deportiva	
Azuchilera	

Colonia	Grado de riesgo social
Campo Nexpa	Muy bajo
El Jicarero	
Fraccionamiento Arboledas del Rio	
Fraccionamiento Balcones de Tehuixtla	
Fraccionamiento El Paraíso	
Insurgentes	
Pedregal de San Nicolás	
Unidad Habitacional Las Cañas	
Unidad Habitacional Los Maestros	
Unidad Habitacional Manantiales 1	
Unidad Habitacional Pastrana	
Villas de Jojutla	

MAPA 8. Índice de Riesgo Social

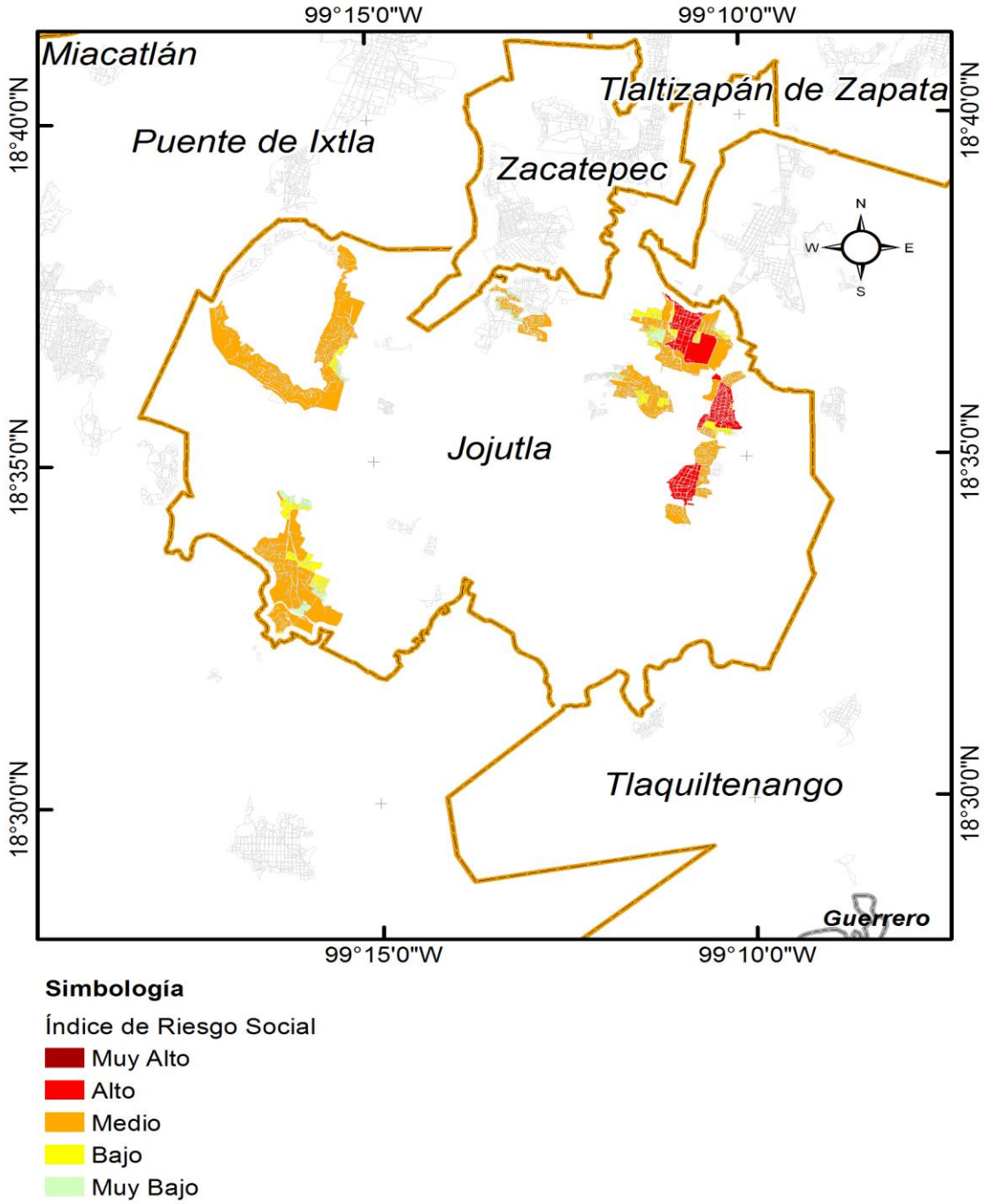

Fuente: Secretaría de Hacienda. Subsecretaría de Planeación e Instituto Nacional de Salud Pública. Con datos de estimación de la propensión a participar en delitos: Un modelo para la priorización de colonias para prevención del delito y la violencia en Morelos.

11. Seguridad

Delitos de prevención y reacción policial

(Enero–Julio) 2015

1,146 delitos se denunciaron en el periodo enero-julio de 2015 en la Fiscalía General del Estado, 189 son delitos que por su naturaleza pueden ser prevenibles, representan el 16% del total de la incidencia en el municipio.

OTROS DELITOS DENUNCIADOS

- (458) Denuncia de hechos
- (78) Violencia familiar
- (61) Lesiones dolosas
- (47) Amenazas
- (39) Denuncia anónima
- (30) Lesiones culposas
- (26) Fraude
- (20) Despojo
- (19) Daños culposos en vehículo
- (17) Daños dolosos
- (14) Persona extraviada o no localizada
- (12) Contra la salud (narcomenudeo)
- (11) Allanamiento de morada
- (9) Abuso de autoridad
- (8) Violación
- (8) Incumplimiento de las obligaciones de asistencia alimentaria
- (7) Resistencia de particulares
- (7) Sustracción o retención de menores
- (7) Abuso de confianza
- (6) Homicidio (tentativa)
- (73) Otros delitos

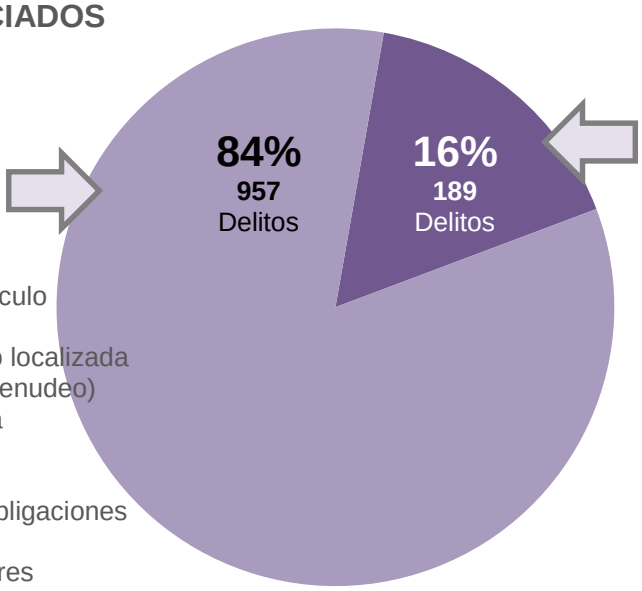

DELITOS DE PREVENCIÓN Y REACCIÓN POLICIAL

- Homicidio doloso
- Privación ilegal de la libertad
- Robo a casa habitación con y sin violencia
- Robo a comercio con y sin violencia
- Robo a transeúnte
- Robo a transporte público de pasajeros
- Robo a vehículo repartidor
- Robo de ganado
- Robo de vehículo con y sin violencia
- Robo genérico
- Secuestro
- Extorsión
- Portación de arma prohibida

Comparativo de delitos de atención policial

(Enero-Julio) 2014 y 2015

No.	DELITOS DE ATENCIÓN POLICIAL	ENE-JUL 2014	ENE-JUL 2015	DIF. % 2015 - 2014	DIF. NUM. 2015 - 2014	TENDENCIA
1	ROBO A TRANSEÚNTE	19	5	- 73.7%	- 14	↓
2	ROBO A VEHÍCULO REPARTIDOR	7	2	- 71.4%	- 5	↓
3	SECUESTRO	7	2	- 71.4%	- 5	↓
4	PRIVACIÓN ILEGAL DE LA LIBERTAD	6	2	- 66.7%	- 4	↓
5	ROBO A CASA HAB. CON VIOLENCIA	3	1	- 66.7%	- 2	↓
6	ROBO A NEGOCIO CON VIOLENCIA	24	8	- 66.7%	- 16	↓
7	ROBO DE VEHÍCULO CON VIOLENCIA	17	6	- 64.7%	- 11	↓
8	ROBO DE VEHÍCULO SIN VIOLENCIA	44	21	- 52.3%	- 23	↓
9	ROBO GENÉRICO	110	64	- 41.8%	- 46	↓
10	ROBO A NEGOCIO SIN VIOLENCIA	22	14	- 36.4%	- 8	↓
11	ROBO A CASA HAB. SIN VIOLENCIA	48	34	- 29.2%	- 14	↓
12	ROBO DE GANADO	5	6	20.0%	1	↑
13	ROBO A TRANSPORTE PÚB. DE PASAJEROS	4	6	50.0%	2	↑
14	HOMICIDIO DOLOSO	11	18	63.6%	7	↑
	OTROS DELITOS QUE SE LES DA SEGUIMIENTO POR CONSIDERARSE DE ALTO IMPACTO					
15	EXTORSIÓN	3	6	100.0%	3	↑
16	PORTACIÓN DE ARMA PROHIBIDA	8	2	- 75.0%	- 6	↓

Fuente: Fiscalía General del Estado de Morelos.

Anexo

Localidades con grado de marginación

Localidad	Índice de Marginación	Grado de marginación
Campo el Fabián	2.0876	Muy alto
Bomba de las Camarillas	1.8266	
Chisco	-0.6270	Alto
Río Seco	-0.7736	
Hornos Cuates	-0.5218	
Unidad Habitacional Independencia	-0.0133	
El Platanar	0.3487	
Rancho de Armando Ramírez	-0.1324	
Agua del Coyote	0.7046	
La Azuchilera	-0.3206	
Ampliación Vicente Guerrero	-0.2353	
Campo Higuerón Nuevo	-0.6055	
La Joya (Ojo de Agua)	0.4137	
Colonia Ricardo Soto	-0.6975	
Colonia Ampliación Santa María	-0.5886	
Ampliación Pedro Amaro	0.2754	
Colonia de la Cruz	-0.7895	
Colonia Loma Bonita	-0.7864	
La Mesa de los Indios	-0.6150	
Pedro Amaro	-0.8655	Medio
Vicente Aranda (San Rafael)	-0.9219	
Las Fincas de Tequesquitengo	-1.0357	
Ampliación Nicolás Bravo	-0.8915	
Colonia Guadalupe	-1.0069	
Avícola Fresco Pollo	-0.8444	
Ampliación Lázaro Cárdenas (El Molino)	-0.9599	
Colonia Ampliación el Paraíso	-0.8694	
Higuerón	-1.1365	Bajo
Jicarero	-1.1199	
Nicolás Bravo	-1.2225	
Tehuixtla	-1.0768	
Tequesquitengo	-1.1362	
Tlatenchi	-1.1342	
El Bonanza	-1.1789	
Colonia Buenos Aires	-1.1963	
La Peña	-1.1023	

Localidad	Índice de Marginación	Grado de marginación
Los Pilares	-1.2380	Bajo
Campo San Pablo	-1.0831	
Campo Nexpa	-1.1057	
Colonia el Paraíso (Colonia Vicente Guerrero)	-1.1493	
La Catalana	-1.2046	
Unidad Habitacional los Venados I y II	-1.2825	
Campo Jojutla	-1.1539	
Fraccionamiento el Proa	-1.1839	
Jojutla	-1.3544	Muy bajo
Unidad Habitacional José María Morelos y Pavón	-1.5098	
Colonia Álamos (La Frontera)	-1.4470	
Campo la Purísima	-1.5420	
Colonia la Azuchilera	-1.4359	

Elaboración

Secretaría de Hacienda

Subsecretaría de Planeación

Dirección General de Información Estratégica

Lic. Adriana Flores Garza

Secretaria de Hacienda

Lic. Paola Gadsden de la Peza

Subsecretaria de Planeación

Lic. Elisabeth Osnaya Vizzuett

Directora General de Información Estratégica

elisabeth.osnaya@morelos.gob.mx

Teléfonos: 3189072 y 3100252

MORELOS

PODER EJECUTIVO